



Donauwörth

DONAU

Nordheim

Hamlar

Auchseshaim

SCHNUTTE

Asbach-Bäumenheim

Eggelstetten

Oberdorf am Lech

Mertingen

Burghöfe

Druisheim

SCHNUTTE

Karte 1

- Römische Trasse der Via Claudia Augusta
- Auto-Reise-Route
- Spaziergang

Donauwörth Heihseshaim

- 1** Hotel Goldener Greifen, Pfliegstr. 15, www.goldener-greifen.de, 0049 906 7058260, IVV
- 1** Archäologisches Museum mit Tanzhaus
- 2** Rathaus
- 3** Rieder Tor mit Haus der Stadtgeschichte
- 4** Heimatmuseum
- 5** Liebfrauen-Münster
- 6** Fuggerhaus
- 7** Käthe-Kruse-Puppenmuseum
- 8** Donaubrücke
- 2** Hotel Donau, Augsburg Straße 6, www.hoteldonau.de, 0049 906 7006042, IVV
- 9** Historisches Ende der Römerstraße

Asbach-Bäumenheim

- 1** Rathaus

Mertingen

- 1** „Sölde“
- 2** „Alte Schule“
- 3** „Stadl“
- 1** Landgasthof Alte Brauerei Mertingen, Hilaria-Lechner-Str. 21, www.alte-brauerei-mertingen.de, 0049 9078 912320




Burghöfe

- 1** Standort des Römerkastells

Vor Druisheim

- 1** Thementafel

Karte 2

-  Römische Trasse der Via Claudia Augusta
-  Auto-Reise-Route
-  Spaziergang

Holzen

- ① Kloster Holzen

Ostendorf

- ① St.-Michael-Kirche

Thierhaupten

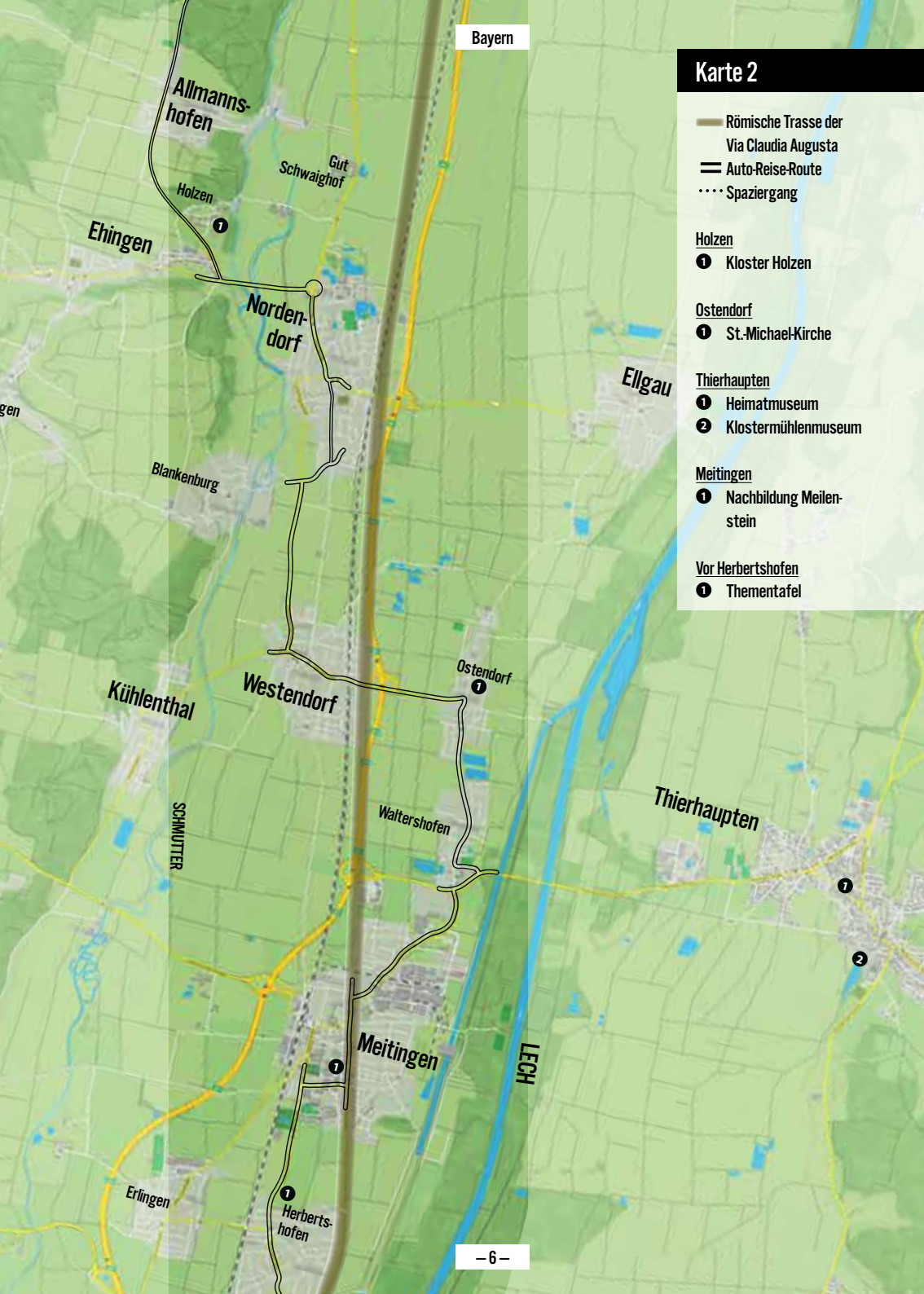
- ① Heimatmuseum
- ② Klostermühlenmuseum

Meitingen

- ① Nachbildung Meilenstein

Vor Herbertshofen

- ① Thementafel





Bayern

Biberbach

Eisenbrechtshofen

Langweid am Lech

Achsheim

Lützelburg

Gablingen

Foret

Stettenhofen

LECH

Holzhausen

Batzenhofen

Karte 3

- Römische Trasse der Via Claudia Augusta
- Auto-Reise-Route
- Spaziergang

Langweid am Lech

- 1** Lechmuseum Bayern
- 2** Römischer Fundort

Gablingen

- 1** Archäologisches Heimatmuseum




Gersthofen

- 1** Merkur-Heiligtum

Augsburg

- 8 Peutingger Haus mit römischen Steindenkmälern
- 9 Rathaus, Goldener Saal und Perlachturm
- 10 Augustus-Brunnen
- 11 Merkur-Brunnen
- 12 Maximilianmuseum
- 1 Privathotel Riegele, Viktoriastr. 4, www.hotel-riegele.de, 0049 821 509000, V
- 13 Zeughaus mit Ausstellung „Römerlager“
- 14 Fuggerstadtpalast
- 15 Fuggerei
- 16 Vogeltor
- 17 Archäologische Nische
- 18 Basilika St. Ulrich u. Afra
- 19 Botanischer Garten

Karte 4

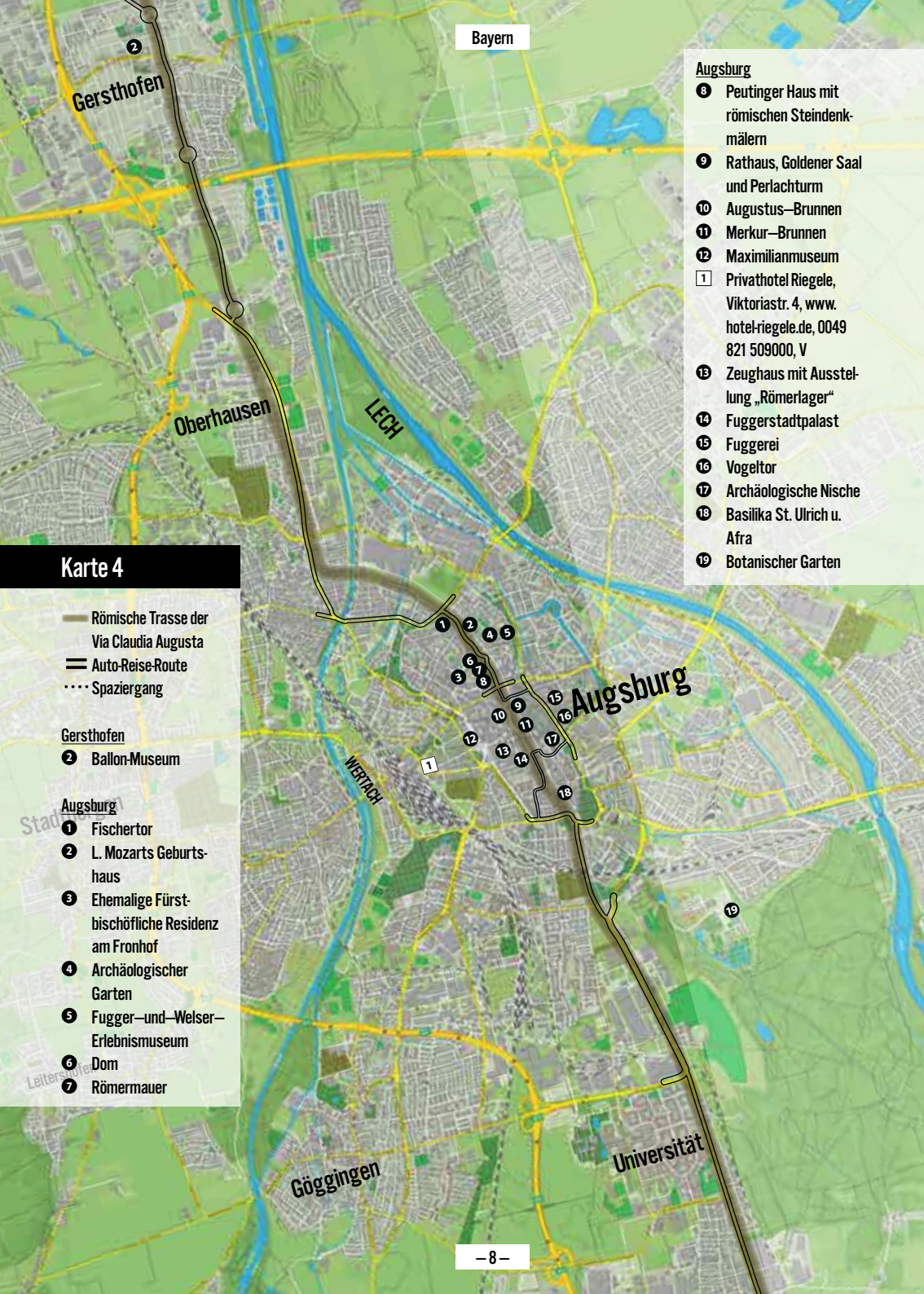
-  Römische Trasse der Via Claudia Augusta
-  Auto-Reise-Route
-  Spaziergang

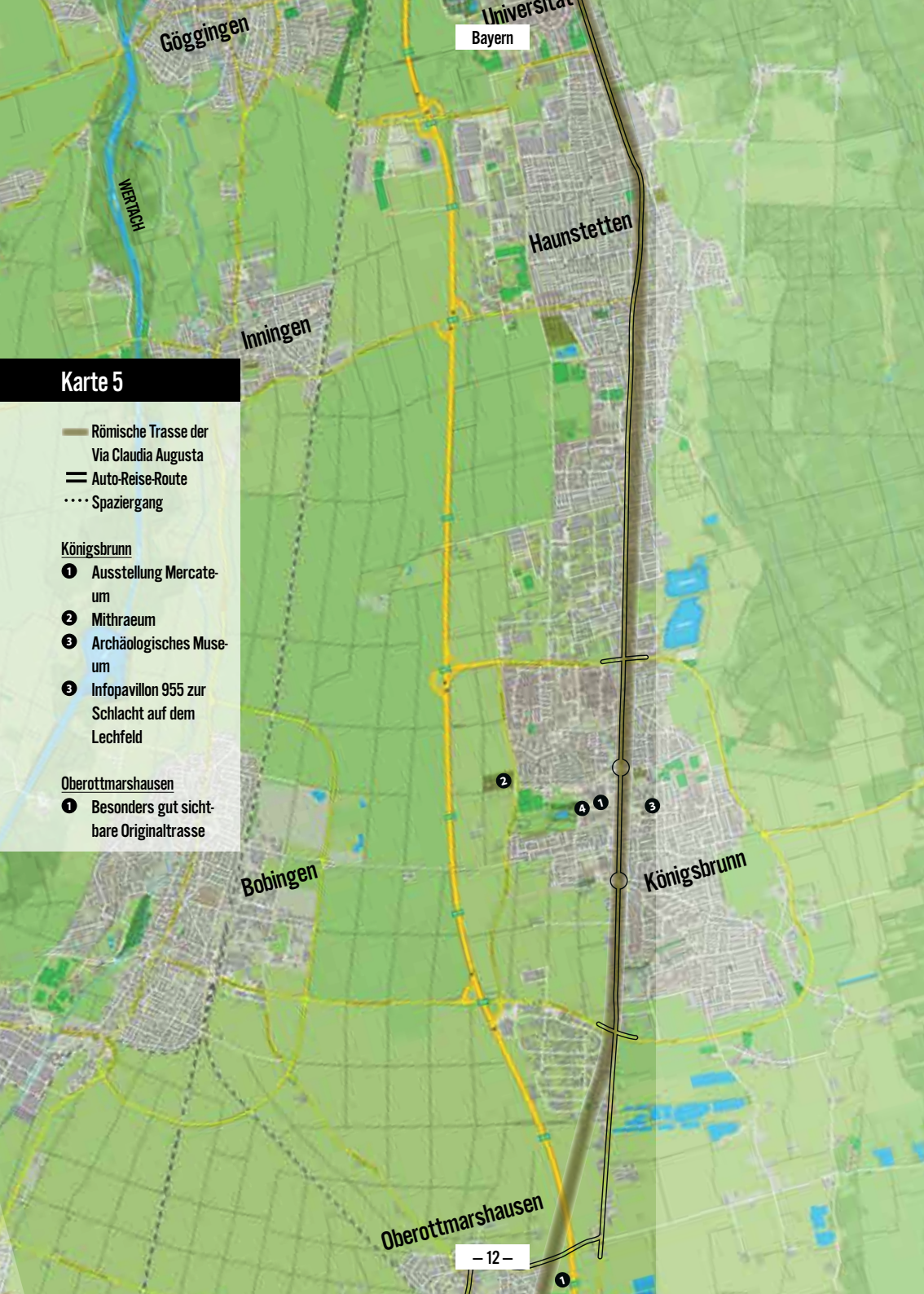
Gersthofen

- 2 Ballon-Museum

Augsburg

- 1 Fischertor
- 2 L. Mozarts Geburtshaus
- 3 Ehemalige Fürstbischöfliche Residenz am Fronhof
- 4 Archäologischer Garten
- 5 Fugger-und-Welser-Erlebnismuseum
- 6 Dom
- 7 Römermauer





Göggingen

Universität
Bayern

Haunstetten

Innlingen

Karte 5

- Römische Trasse der Via Claudia Augusta
- Auto-Reise-Route
- Spaziergang

Königsbrunn

- 1** Ausstellung Mercateum
- 2** Mithraeum
- 3** Archäologisches Museum
- 3** Infopavillon 955 zur Schlacht auf dem Lechfeld

Oberottmarshausen

- 1** Besonders gut sichtbare Originaltrasse

Bobingen

Königsbrunn

Oberottmarshausen

Karte 6

- Römische Trasse der Via Claudia Augusta
- == Auto-Reise-Route
- Spaziergang

Oberottmarshausen

- 1 Besonders gut sichtbare Originaltrasse

Kleinaitingen

- 1 Besonders gut sichtbare Originaltrasse

Graben

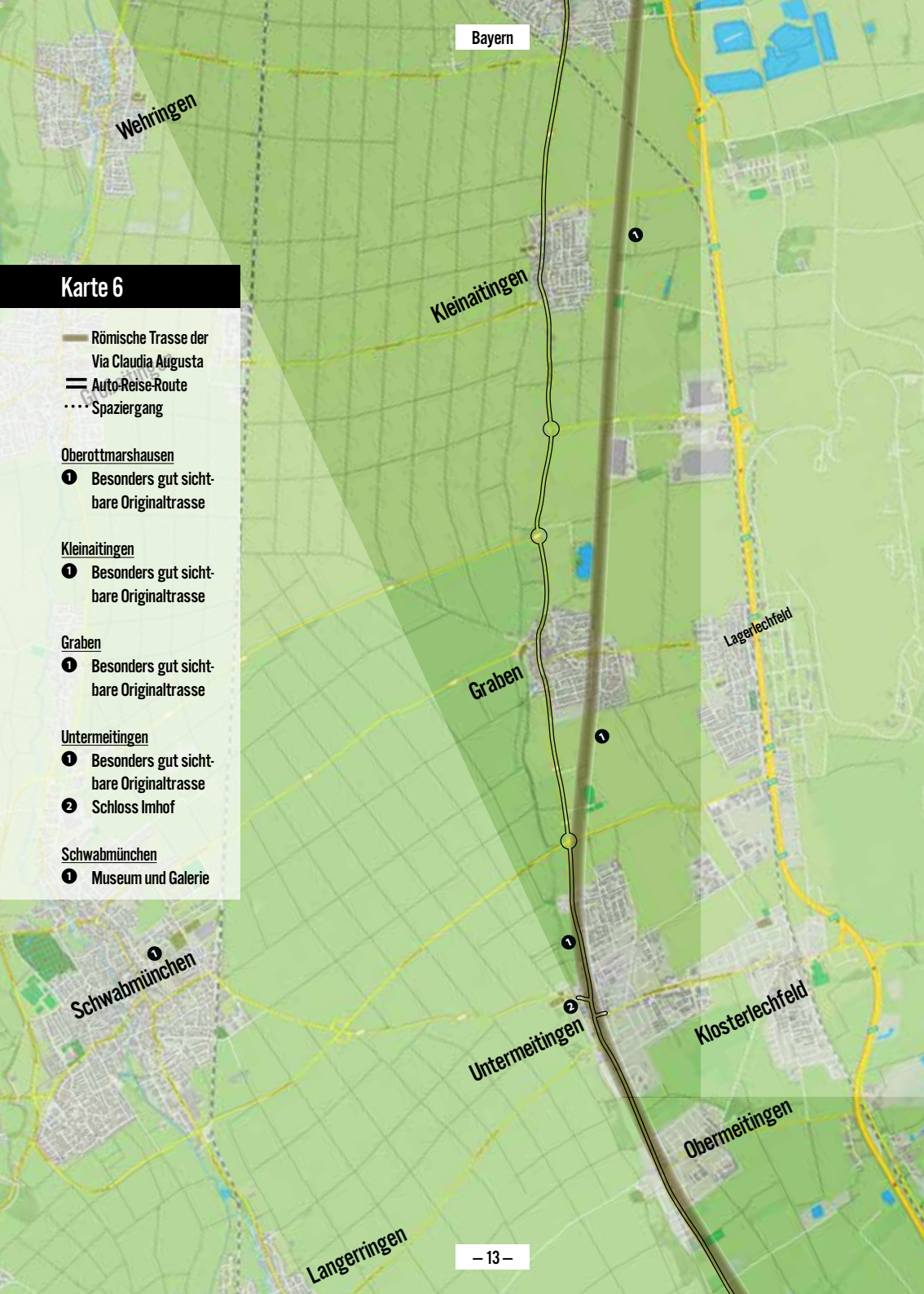
- 1 Besonders gut sichtbare Originaltrasse

Untermeitingen




- 1 Besonders gut sichtbare Originaltrasse
- 2 Schloss Imhof

Schwabmünchen



- 1 Museum und Galerie



Karte 7

-  Römische Trasse der
Via Claudia Augusta
-  Auto-Reise-Route
-  Spaziergang

Hurlach

-  Schloss Hurlach
-  Rasthaus Hurlach,
Kolonie 25, www.rasthaus-an-der-b17.de,
0049 8248 352, III

Igling

-  Schloss Igling

Landsberg am Lech

-  Mutterturm und
Herkomer Museum
-  Lechbrücke auf den
Spuren der Salzstraße
und Lechwehr
-  Schmalzturm u. -tor
-  Histor. Rathaus
Salzstadel
-  Häuser der Lechöber
-  Inselbad
-  Historisches Schuhmu-
seum
-  Sandauer Tor
-  Stadtpfarrkirche Maria
Himmelfahrt
-  Stadthotel garni
Augsburger Hof, Schlos-
sergasse 378, www.augsburger-hof.com,
0049 8191 969596, III-IV
-  Salzstraße
-  Stadtmuseum Bayertor

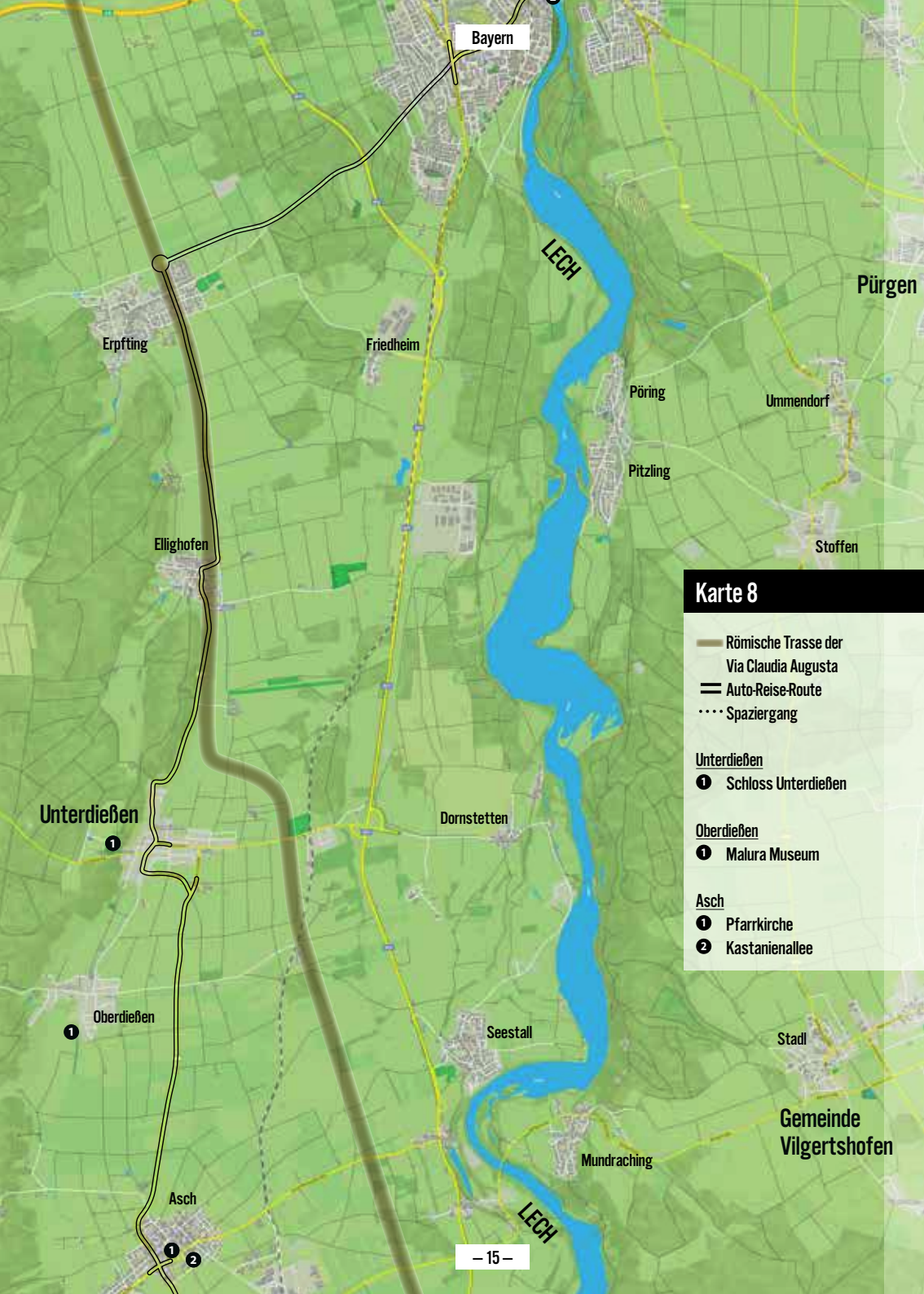
Igling

Hurlach

LECH

Kaufering

Landsberg
am Lech



Bayern

Pürgen

Erpfting

Friedheim

LECH

Pöding




Ummendorf

Pitzling

Stoffen

Ellighofen

Karte 8

-  Römische Trasse der Via Claudia Augusta
-  Auto-Reise-Route
-  Spaziergang

Unterdießen

- 1** Schloss Unterdießen

Oberdiießen

- 1** Malura Museum

Asch

- 1** Pfarrkirche
- 2** Kastanienallee

Unterdießen

1

Dornstetten

Oberdiießen

1

Seestall

Stall

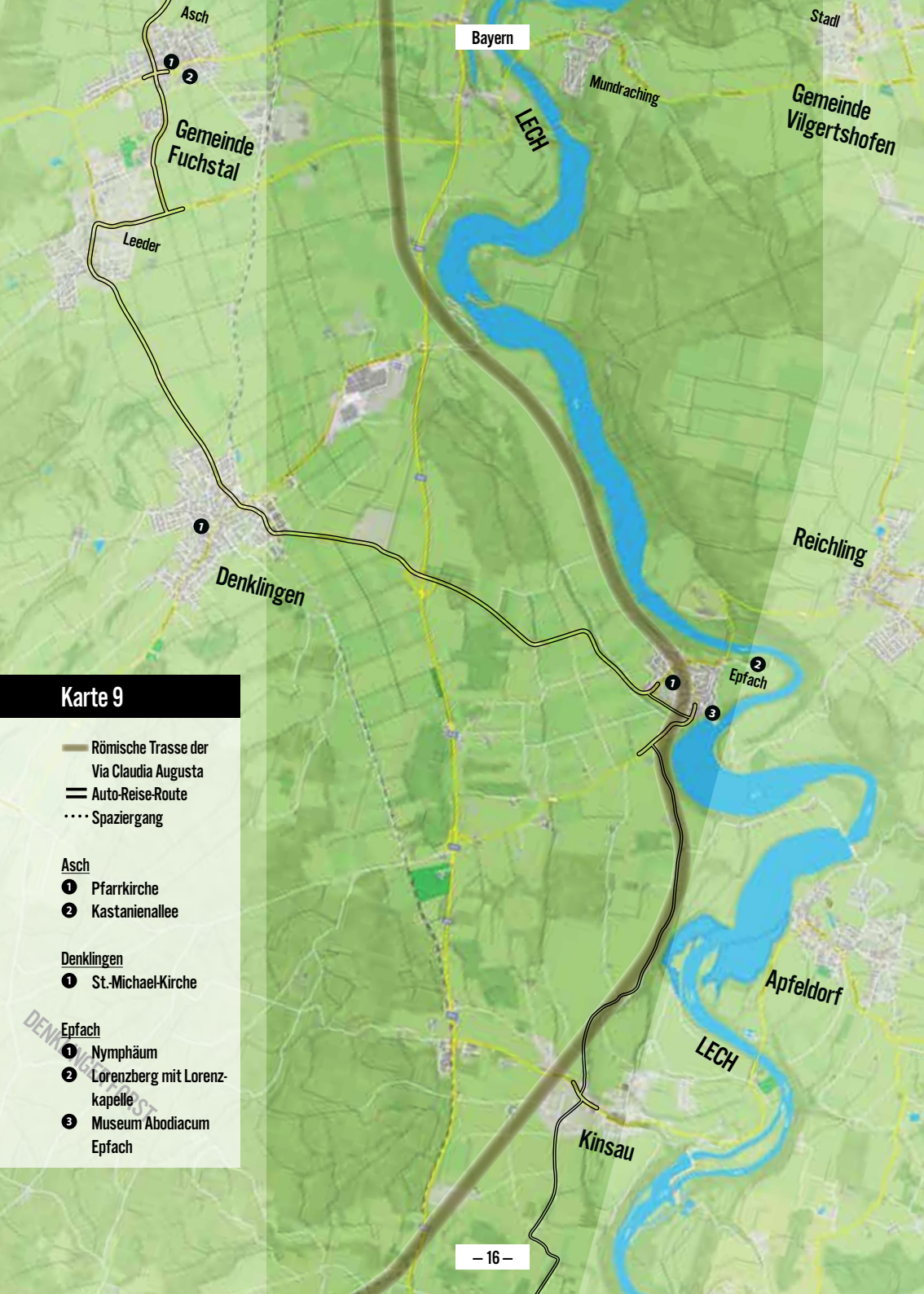
Gemeinde
Vilgertshofen

Asch

1

2

LECH



Bayern

Stadl

Gemeinde Fuchstal

Mundraching

Gemeinde Vilgertshofen




Leeder

LECH

Reichling

Denklingen

Karte 9

-  Römische Trasse der Via Claudia Augusta
-  Auto-Reise-Route
-  Spaziergang




Asch

-  Pfarrkirche
-  Kastanienallee

Denklingen

-  St. Michael-Kirche

Epfach

-  Nymphäum
-  Lorenzberg mit Lorenzkapelle
-  Museum Abodiaceum Epfach




Epfach

Apfeldorf

LECH

Kinsau

Karte 10

-  Römische Trasse der Via Claudia Augusta
-  Auto-Reise-Route
-  Spaziergang

Hohenfurch

- 1 Kapelle St. Ursula
- 2 Schönach

Altenstadt

- 1 Via Claudia Augusta Platz mit nachgebauter römischer Straße
- 2 Romanische Gewölbekathedrale Altenstadt

Schongau

- 1 Rathaus

- 2 Ehemaliges Karmelitenkloster aus dem 18. Jh., heute Altenheim
- 3 Begehbare Stadtmauer (Zugang beim Klosterhof)
- 4 Steingadener Richterhaus (spätmittelalterlicher Bau mit Balkendecke von 1493)
- 5 Münzgebäude und Münztor
- 6 Ehemaliges herzogliches Schloss
- 7 Maxtor
- 8 Stadtmuseum in der ehemaligen Spitalkirche




Schongau

- 9 Frauentor
- 10 Polizeidienerenturm
- 11 Ballenhaus
- 12 Pfarrkirche
- 13 "Plantsch" Badespass u. Saunaland
- 14 „Lido“ am Lechsee
- 15 Märchenwald



Peiting

- 1 Museum im Klösterle
- 1 Gasthof Zechenschenke, Zechenstraße 2, www.zechenschenke.de, 0049 8861 68164, II
- 2 Peitinger Villa Rustica



Karte 11

-  Römische Trasse der Via Claudia Augusta
-  Auto-Reise-Route
-  Spaziergang

Burggen

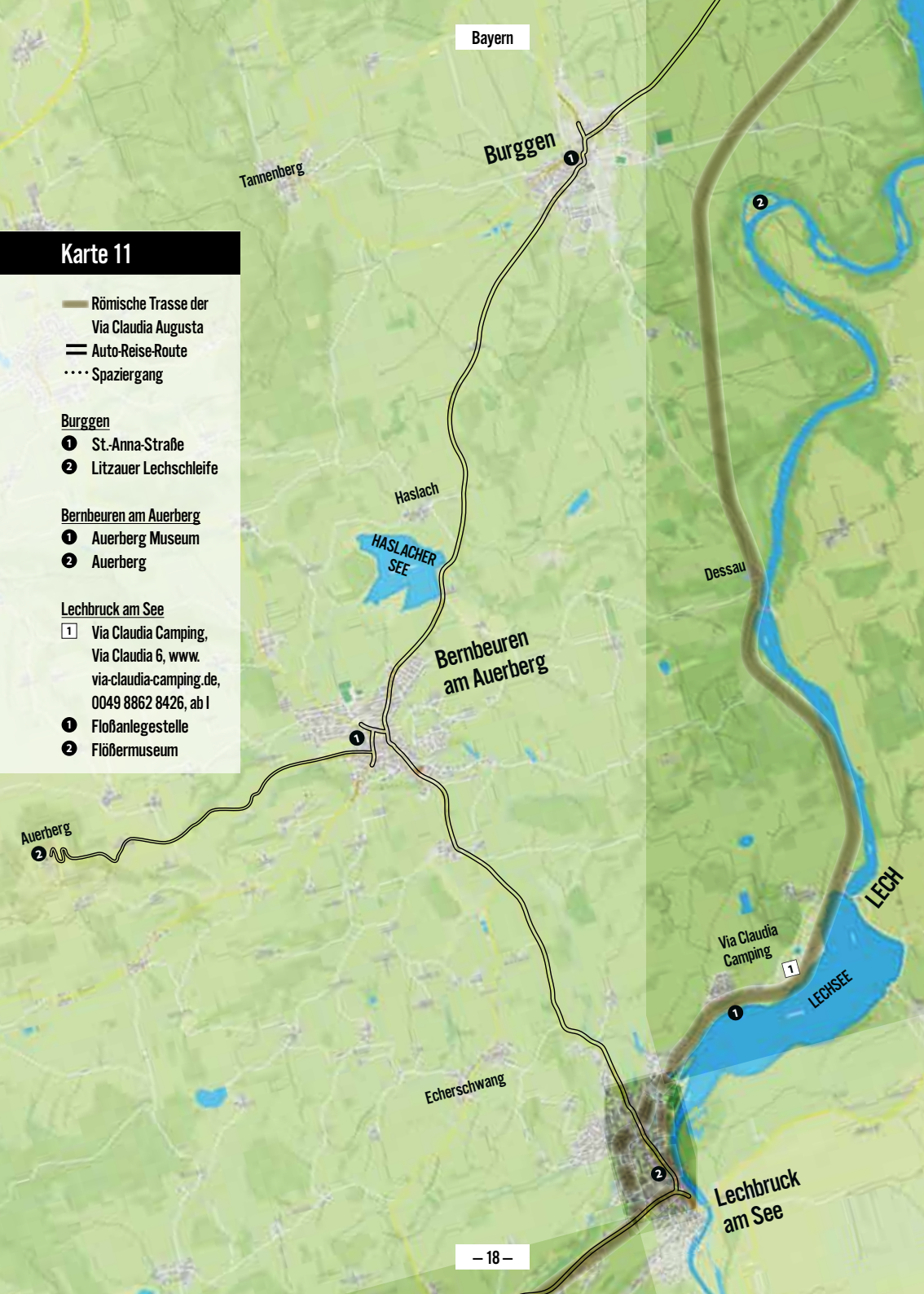
-  1 St. Anna-Straße
-  2 Litzauer Lechschleife

Bernbeuren am Auerberg

-  1 Auerberg Museum
-  2 Auerberg

Lechbruck am See

-  1 Via Claudia Camping, Via Claudia 6, www.via-claudia-camping.de, 0049 8862 8426, ab I
-  1 Floßanlegestelle
-  2 Flößermuseum





Bayern

Sameister

Egelmoosen

SCHMUTTER-WEIHER

LECH

Prem

Roßhaupten

1

2

Diertringen

Osterreinen

Rieden am Forggensee

2

1

FOGGENSEE

Hopfen am See

Ehrwäng

BANNWALDSEE

Karte 12

- Römische Trasse der Via Claudia Augusta
- == Auto-Reise-Route
- ... Spaziergang




Roßhaupten

- 1 Via Claudia Infozentrum
- 2 Via Claudia Kunstpark

Rieden am Forggensee

- 1 Römer-Raststätte und Badeplatz
- 2 Forggenseeschiffahrt

Karte 13

-  Römische Trasse der Via Claudia Augusta
-  Auto-Reise-Route
-  Spaziergang

Historische Stadt Füssen

- 1** Wellness-Hotel Sommer****, Weidachstraße 74, www.hotel-sommer.de, 0049 8362 91 470, VI

- 2** Hotel Luitpoldpark****, Bahnhofstraße 1-3, www.luitpoldpark-hotel.de, 0049 8362 93 980, V
- 3** Hotel Hirsch, Kaiser-Maximilian-Platz 7, www.hotelfuessen.de, 8362 93 980, V

- 1** Spitalkirche
- 2** Kloster St. Mang
- 3** Quaglioblick am Franziskanerkloster

- 4** Museum der Stadt Füssen
- 5** Pfarrkirche St. Mang
- 6** Hohes Schloss
- 7** Fußgängerzone Reichenstraße
- 4** Hotel Ruchti****, Alatseestr. 38, www.hotel-ruchti.de, 0049 8362 91 0 10, V

Schwangau, Königsschlösser

- 1** Kristalltherme
- 1** Feriengasthof Helmer***+, Mitteldorf 10, www.hotel-helmer.de, 0049 8362 9800, V
- 2** Römisches Badehaus
- 3** Ticket-Center Neuschwanstein-Hohenschwangau, Alpestraße 12, www.ticket-center-hohenschwangau.de, 0049 8362 930 83 0
- 4** Schloss Neuschwanstein
- 5** Schloss Hohenschwangau
- 6** Museum der Bayerischen Könige, Alpestraße 27, 0049 8262 926 46 40
- 7** Alpesee
- 8** Schwansee

Zw. Füssen und Pinzwang

- 1** Lechfall
- 2** Walderlebniszentrum mit Baumkronenpfad

Pinzwang

- 1** Steinbruch
- 2** Trasse der Römerstraße über den Berg Rücken
- 3** Gedenktafel
- 4** Ulrichsbrücke
- 5** Pfarrkirche St. Ulrich

Karte 14

- Römische Trasse der Via Claudia Augusta
- == Auto-Reise-Route
- Spaziergang

Pflach

- 1 Kniepass
- 2 Denkmalgeschützte Bahnbrücke
- 3 Vogelbeobachtungsturm

Reutte, Breitenwang

- 1 Dekanatspfarrkirche
- 2 Salzstadt
- 3 Heimatmuseum „Grünes Haus“
- 4 Historischer Gasthof „Zum Mohren“
- 1 Gasthof Hotel Zum Mohren****, Untermarkt 26, www.hotel-mohren.at, 0043 5672 62 345, V
- 5 Zeilerhaus
- 6 Bezirkshauptmannschaft in ehemaligen Kornhaus und Gemeindegasthof
- 7 Via-Claudia-Augusta-Brunnen
- 8 Alte Gasthöfe

Lechaschau

- 1 Brücke, wo einst die Salzstraße über den Lech führte
- 1 Hotel Romantik Krone, Wängler Str. 6, www.romantik-krone.at, 0043 5672 62 354, IVV
- 2 Frauensee

Ehenbichl am Fuße Ehrenbergs

- 1 Wander-Hotel Maximilian, Reuttenerstr. 1,

www.hotelmaximilian.at, 0043 5672 62 585, V

Ehrenberg

- 1 Besucherzentrum der „Burgenwelt Ehrenberg“ Klause 1, www.ehrenberg.at, 0043 5672 62007
- 2 „Ehrenberger Klause“ mit Erlebnis-Museum „Dem Ritter auf der Spur“
- 3 Naturausstellung „Der letzte Wilde“ des Naturparks Tiroler Lech
- 4 „Burgruine Ehrenberg“
- 5 Barocke Schaufestung „Schlosskopf“ mit Ausblick auf das Lechtal
- 6 „highline 179“ eine der längsten Fußgänger-Hängebrücken der Welt
- 7 „Fort Claudia“
- 8 mittelalterlicher Festsaal „Ehrenberg Arena“
- 1 Hotel-Gasthof Klause der Burgenwelt Ehrenberg, Klause 2-5, www.ehrenberg.at, 0043 5672 62213, II-V
- 9 Restaurant im verlagerten „Salzstadel“ von Lermooos
- 10 Alte Kaserne

Heiterwang am See

- 1 Beginn neue Ortsumfahrung Heiterwang
- 2 Alte Bundesstraße auf den Spuren der Römer
- 3 Spätmittelalterliche Ortsdurchfahrt

Karte 15

- Römische Trasse der Via Claudia Augusta
- == Auto-Reise-Route
- Spaziergang

Heiterwang am See

- 4 Heiterwanger See mit Ausflugsschiffahrt
- 1 Hotel Fischer am See, Fischer am See 1, www.fischeramsee.at, 0043 5672 5674 51 16, V

Bichlbach

- 1 Gasthof Sonne & Pension Tyrol, Gipfl 13-64, www.feineler.com, 0043 5674 5282, II
- 1 Zunftkirche St. Joseph
- 2 Sport & Freizeitpark mit Badesee und Minigolfplatz
- 3 Dorfstraße auf den Spuren der Römerstraße
- 4 Zunftmuseum Bichlbach, Wahl 31, www.zunftmuseum.at, 0043 5674 5205
- 5 Tierpark + Streichelzoo
- 6 Lange Zeit bis zum Gipfel gemähter „Mähberg“

Berwang

- 1 „Bärenarena Berwang“ mit Waldschwimmbad und Minigolfplatz
- 2 Heimatmuseum Berwang
- 3 Rotleischlucht und Wasserfall

Berwang

- 4 „Stadlbräu“ - höchstgelegene Brauerei Österreichs mit Brauereiführung




Wengle + Lähn

- 1 Ortsdurchfahrt Wengle auf den Spuren der Römerstraße
- 2 Dorfstraße Lähn auf der römischen Trasse
- 3 Nach einem Lawinenglück an neuem Standort wieder aufgebautes Dorf Lähn (Lawine)

Lermoos

- 1 Hotel Garni Lärchenhof****, Gries 16, www.laerchenhof-lermoos.at, 0043 5673 2197, IVV
- 1 Panoramabad Lermoos
- 2 Aussichtsplattform Tuftal mit Blick auf die drei Orte und das Moos
- 2 Haus Olympia & Restaurant Bauernstube, Innsbrucker-Straße 4, www.zoller-lermoos.at, 0043 5673 3131, III
- 3 Pfarrkirche Lermoos
- 3 Pension Garni Barthof, Schladgasse 1, www.barthof.at, 0043 5673 2894, III
- 4 Durchblick-Panorama Prügelstraße
- 5 „Drei Mohren Museum“ – Einblicke in die Geschichte von Lermoos

Karte 16

-  Römische Trasse der Via Claudia Augusta
-  Auto-Reise-Route
-  Spaziergang

zw. den 3 Orten

- 1** Tiroler Zugspitz Golfplatz
- 2** Feuchtgebiet „Moos“, durch das die römische Prügelstraße verlief

Ehrwald und Zugspitze

- 1** Tiroler Zugspitzbahn auf Deutschlands höchsten Berg, Obermoos 1, www.zugspitze.at, 0043 5673 2309

Ehrwald und Zugspitze

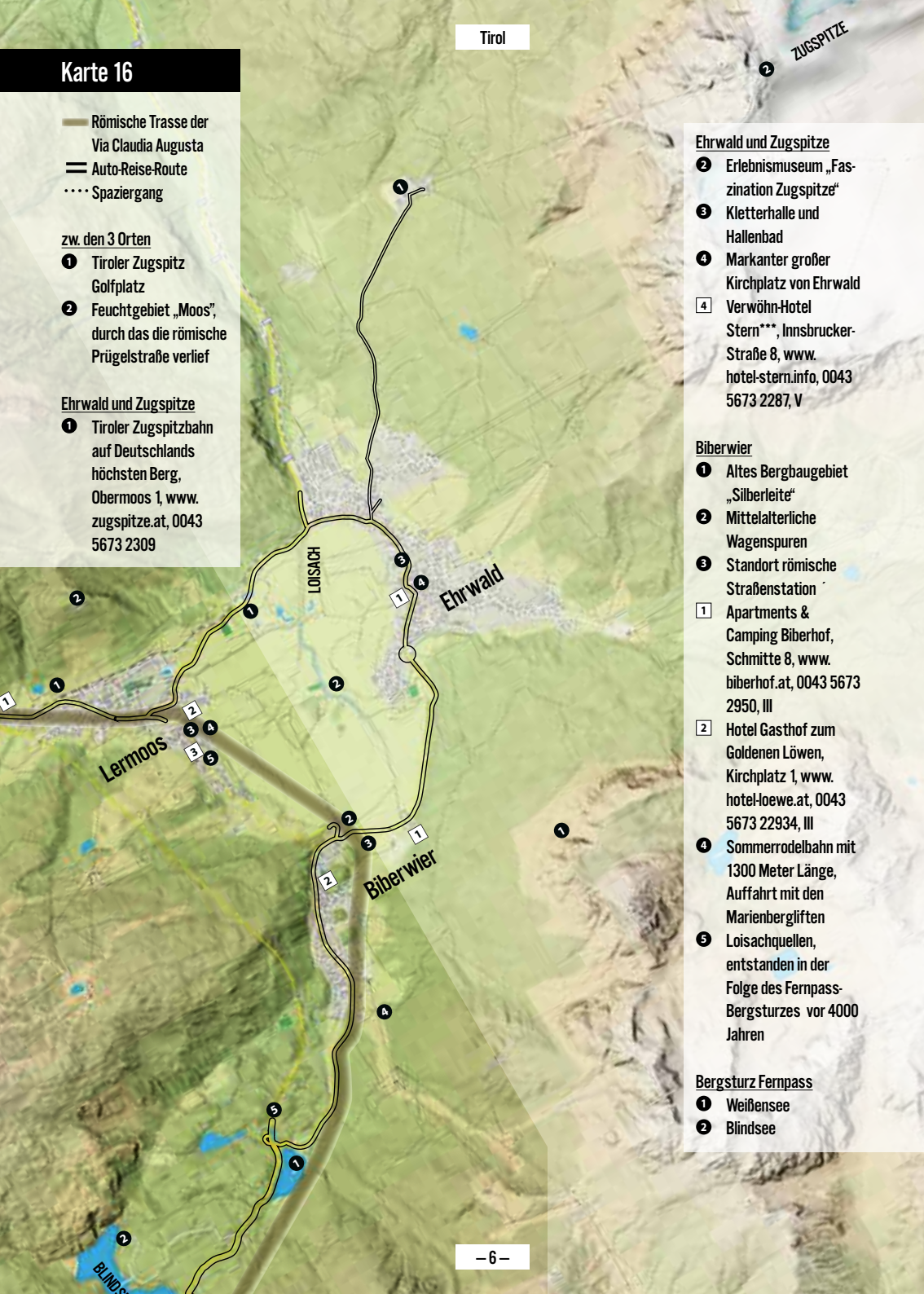
- 2** Erlebnismuseum „Faszination Zugspitze“
- 3** Kletterhalle und Hallenbad
- 4** Markanter großer Kirchplatz von Ehrwald
- 4** Verwöhn-Hotel Stern***, Innsbrucker-Straße 8, www.hotel-stern.info, 0043 5673 2287, V

Biberwier

- 1** Altes Bergbauggebiet „Silberleite“
- 2** Mittelalterliche Wagenspuren
- 3** Standort römische Straßenstation
- 1** Apartments & Camping Biberhof, Schmitte 8, www.biberhof.at, 0043 5673 2950, III
- 2** Hotel Gasthof zum Goldenen Löwen, Kirchplatz 1, www.hotel-hoewe.at, 0043 5673 22934, III
- 4** Sommerrodelbahn mit 1300 Meter Länge, Auffahrt mit den Marienbergliften
- 5** Loisachquellen, entstanden in der Folge des Fernpass-Bergsturzes vor 4000 Jahren

Bergsturz Fernpass

- 1** Weißensee
- 2** Blindsee



Karte 17

- Römische Trasse der Via Claudia Augusta
- == Auto-Reise-Route
- ... Spaziergang




Bergsturz Fernpass

- 3 Römische Passhöhe
- 4 Römische Straßentrasse
- 5 Aktuelle Fernpasshöhe
- 6 Frühneuzeitliche Straße und Nothelferkapelle
- 7 Wahrscheinliche Felssturzrisse „Afrigall“
- 8 Mittelalterliche Wagenspuren
- 9 Ensemble Schloss Fernstein
- 10 Fernsteinsee
- 11 Insel mit Sigmundsburg

Nassereith

- 1 Gästehaus Maria, Fernpassstrasse 1c, www.gaestehaus-maria-nassereith.at, 0043 650 5905801, I
- 2 Haus Melmer, Fernpassstrasse 10, www.imst.at/haus-melmer, 0043 5265 5418, I
- 1 Nassereither See
- 2 Fasnachtshaus Nassereith
- 3 Felswand mit zahlreichen Mundlöchern
- 4 Wallfahrtskirche Dormitz
- 5 Alte Holzleitenstraße
- 6 Neue Holzleitenstraße

Karte 18

-  Römische Trasse der Via Claudia Augusta
-  Auto-Reise-Route
-  Spaziergang

Tarrenz

- 1** Knappenwelt Gurgital mit Ausstellung zur „Heilerin im Gurgital“
- 1** Gästehaus Anni Kiechl, Griesegg 32, www.imst.at/haus-anni, 0043 5412 65908, II
- 2** Hotel Gurgitalerhof***, Rotanger 1, www.gurgitaler-hof.com, 0043 5412 66048, III
- 3** Haus Selma, Griesegg 8a, www.tiscover.at/hausselma, 0043 5124 66066, II
- 2** Bierythos Schloss Starkenberg

Imst

- 1** Hotel Gasthof Zum Hirschen, Thomas-Walch-Straße 3, www.hirschen-imst.com, 0043 5412 6901, IIIHV
- 1** Pfarrkirche Maria Himmelfahrt
- 2** Haus der Fasnacht
- 3** Pestkapelle
- 4** Wetterkreuz
- 5** Laurentiuskirche und Kreuzweg
- 6** Johanneskirche
- 7** Rosengartenschlucht
- 8** Ehemaliger Postgasthof im Schloss Sprengenstein
- 9** Museum im Ballhaus
- 10** Stadtplatz
- 11** Kramergasse auf den Spuren der Römerstraße

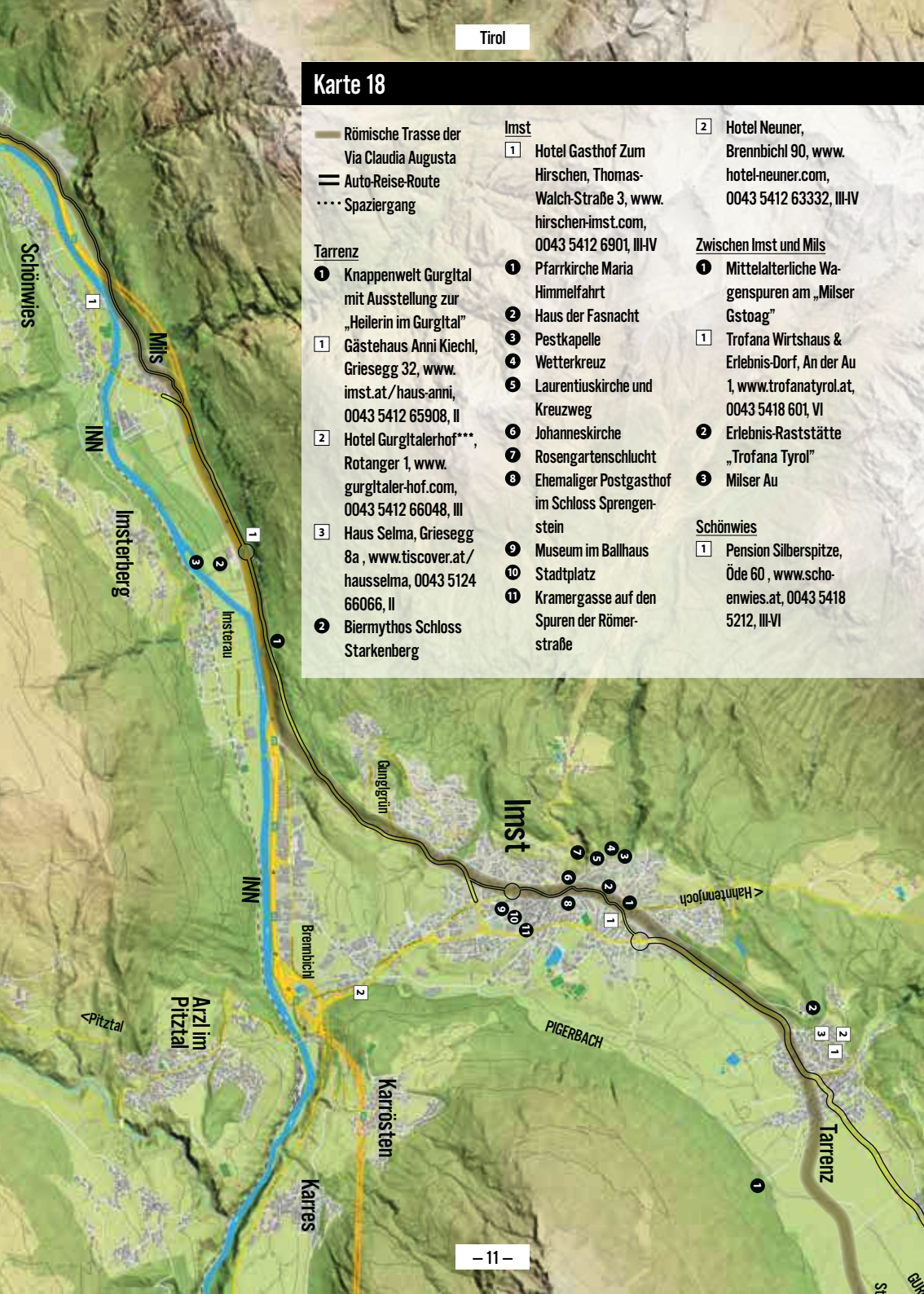
- 2** Hotel Neuner, Brennbiel 90, www.hotel-neuner.com, 0043 5412 63332, IIIHV

Zwischen Imst und Mils

- 1** Mittelalterliche Wagenspuren am „Milser Gstoag“
- 1** Trofana Wirtshaus & Erlebnis-Dorf, An der Au 1, www.trofanatyro.at, 0043 5418 601, VI
- 2** Erlebnis-Raststätte „Trofana Tyrol“
- 3** Milser Au

Schönwies

- 1** Pension Silberspitze, Öde 60, www.schoenwies.at, 0043 5418 5212, III-VI



Karte 19

- Römische Trasse der Via Claudia Augusta
- Auto-Reise-Route
- Spaziergang

Starkenbach

- 1** Standort der ersten römischen Brücke, über den Starkenbach
- 2** Ehemaliger alter Gasthof
- 3** Standort der zweiten römischen Brücke über den Inn

Kronburg

- 1** Wallfahrtskirche Kronburg
- 2** Burgruine Kronburg

Landeck

- 1** Pension Thialbick, Burschweg 7, www.thialbick.at, 0043 5442 622 61, II-III
- 1** Malserstraße
- 2** Hotel Schrofenstein, Malser Strasse 31, www.schrofenstein.at/, 0043 5442 62395, IV-V
- 2** Pfarrkirche Landeck
- 3** Museum Schloss Landeck

Fließ

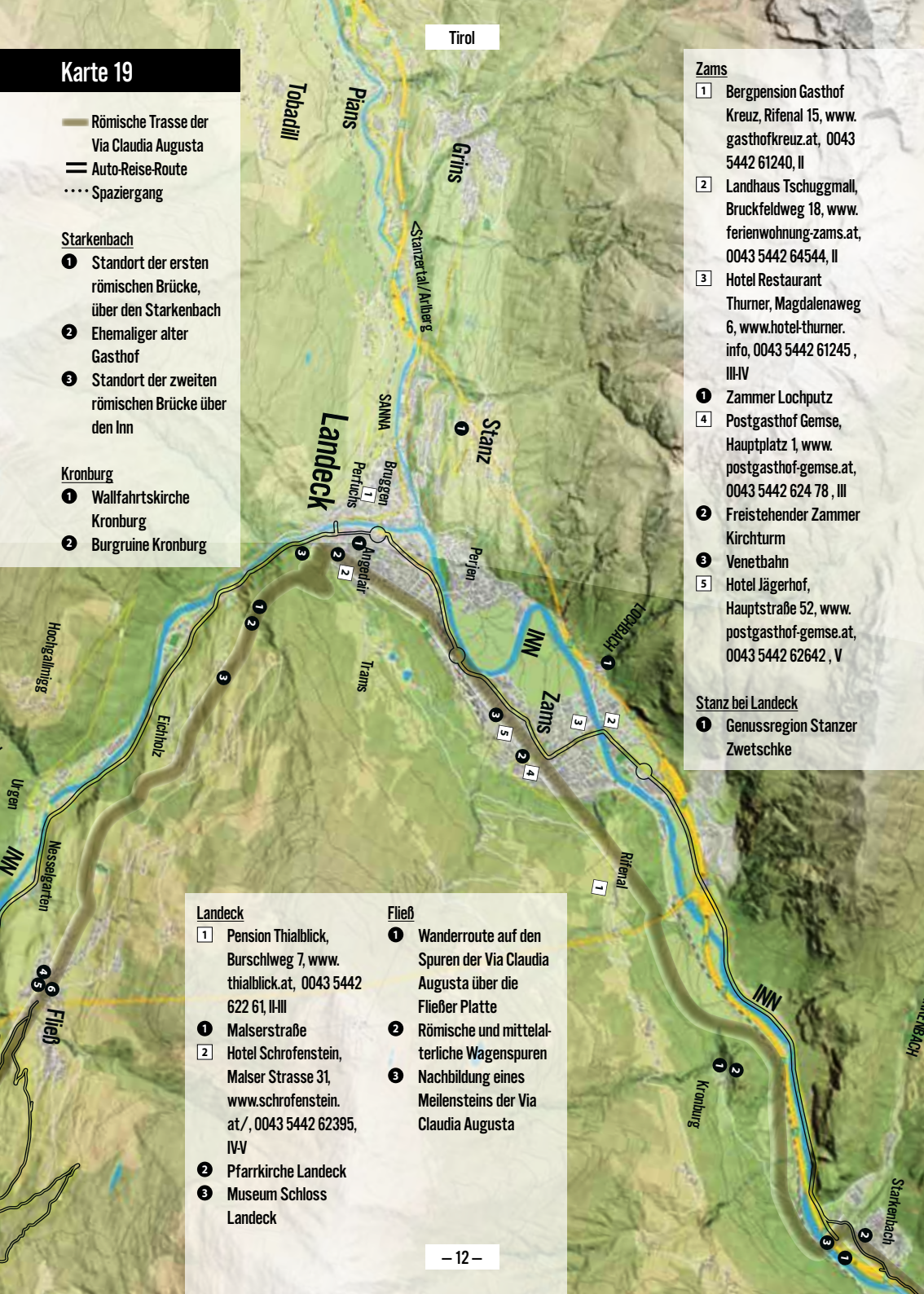
- 1** Wanderroute auf den Spuren der Via Claudia Augusta über die Fließerr Platte
- 2** Römische und mittelalterliche Wagenspuren
- 3** Nachbildung eines Meilensteins der Via Claudia Augusta

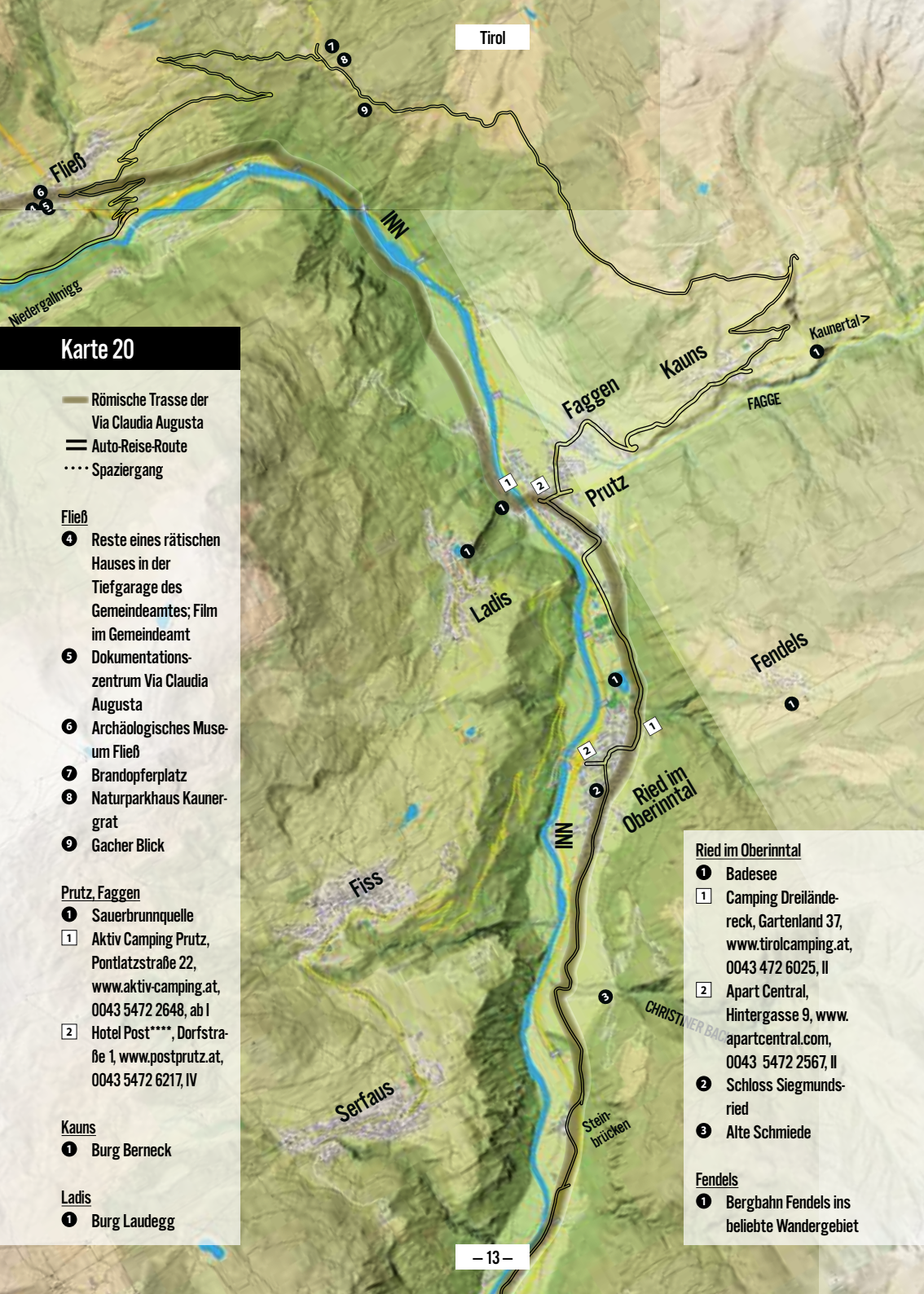
Zams

- 1** Bergpension Gasthof Kreuz, Rifanal 15, www.gasthofkreuz.at, 0043 5442 61240, II
- 2** Landhaus Tschuggmall, Bruckfeldweg 18, www.ferienwohnung-zams.at, 0043 5442 64544, II
- 3** Hotel Restaurant Thurner, Magdalenaweg 6, www.hotel-thurner.info, 0043 5442 61245, III-IV
- 1** Zammer Lochputz
- 4** Postgasthof Gemse, Hauptplatz 1, www.postgasthof-gemse.at, 0043 5442 624 78, III
- 2** Freistehender Zammer Kirchturm
- 3** Venetbahn
- 5** Hotel Jägerhof, Hauptstraße 52, www.postgasthof-gemse.at, 0043 5442 62642, V

Stanz bei Landeck

- 1** Genussregion Stanzer Zwetschke





Karte 20

- Römische Trasse der Via Claudia Augusta
- == Auto-Reise-Route
- ... Spaziergang

Fließ

- ④ Reste eines rätischen Hauses in der Tiefgarage des Gemeindeamtes; Film im Gemeindeamt
- ⑤ Dokumentationszentrum Via Claudia Augusta
- ⑥ Archäologisches Museum Fließ
- ⑦ Brandopferplatz
- ⑧ Naturparkhaus Kaunergrat
- ⑨ Gacher Blick

Prutz, Faggen

- ① Sauerbrunnquelle
- ① Aktiv Camping Prutz, Pontlatzstraße 22, www.aktiv-camping.at, 0043 5472 2648, ab I
- ② Hotel Post****, Dorfstraße 1, www.postprutz.at, 0043 5472 6217, IV

Kauns

- ① Burg Berneck

Ladis

- ① Burg Laudegg

Ried im Oberinntal

- ① Badesee
- ① Camping Dreiländereck, Gartenland 37, www.tirolcamping.at, 0043 472 6025, II
- ② Apart Central, Hintergasse 9, www.apartcentral.com, 0043 5472 2567, II
- ② Schloss Siegmundsried
- ③ Alte Schmiede

Fendels

- ① Bergbahn Fendels ins beliebte Wandergebiet

Karte 21

- Römische Trasse der Via Claudia Augusta
- == Auto-Reise-Route
- Spaziergang

Tösens




- 1 Eine der ältesten Steinbogenbrücken Tirols
- 1 Gasthof Tschuppbach, Tschuppbach 1, www.urlaubambauernhof.at/tschuppbach, 0043 5477 443, III-IV

Pfunds

- 1 Museum "Pfunds"
- 2 „Turmloch“ und Innbrücke
- 3 Liebfrauenkirche
- 1 Hotel Gasthof Kreuz****, Stuben 43, www.hotelkreuz.at, 0043 5474 5218, V
- 2 Pension St. Lukas***, Stuben 47, www.pensionstlukas.com, 0043 5474 5476, III
- 3 Hotel Tyrol, Stubenerstrasse 296, www.hoteltyrol-austria.at, 0043 5474 5247, V-VI
- 4 Richterhof
- 5 Radurschklamm
- 6 Greiter Mühle und Säge
- 7 Hochtal "Tschey"
- 8 „Minifundus“ mit Miniaturen von Bauwerken des Ortes
- 9 Historisches Bergbaugbiet "Platzertal"



Karte 22

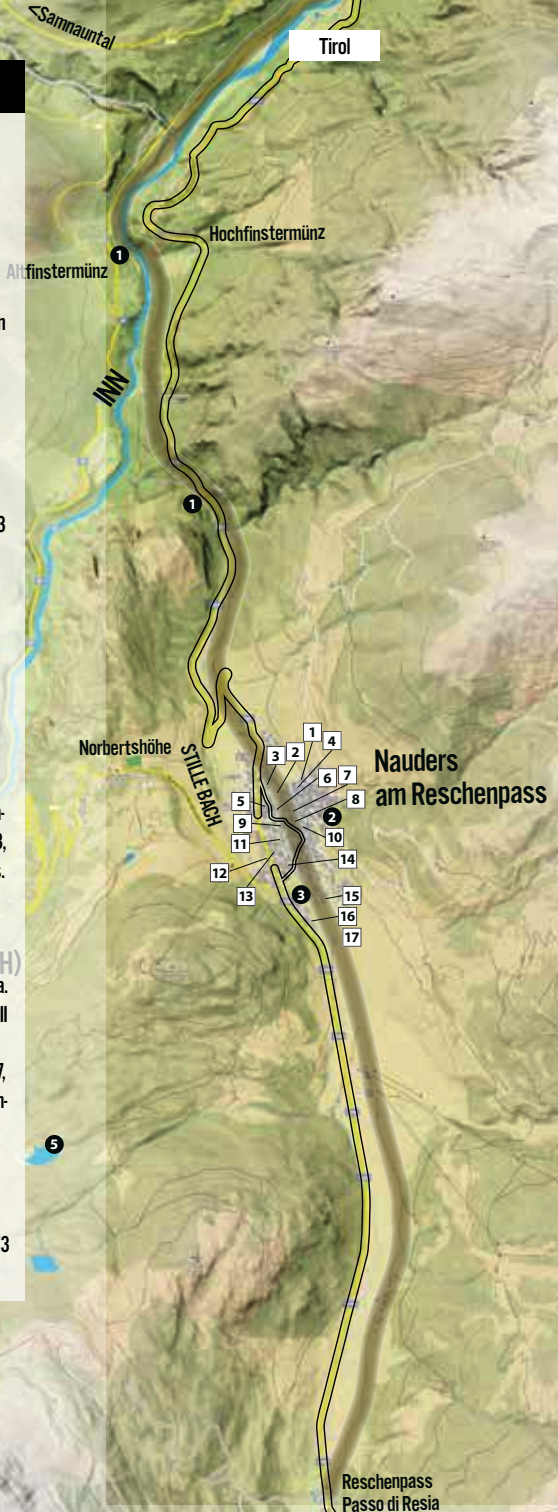
-  Römische Trasse der Via Claudia Augusta
-  Auto-Reise-Route
-  Spaziergang

Finstermünz

- 1** Historische Zollstation Altfinstermünz

Nauders am Reschenpass




- 1** Festung Nauders
- 1** Haus Sonneck, Hinterdorf 267, www.haus-sonneck.at, 0043 5473 87541, I
- 2** Pension Amontara, Spitzwiesenweg 243, www.amontana.at, 0043 5473 87323, II
- 3** Ferienhaus Auer, Dr. Tschiggfreystr. 446, www.ferienhaus-auer.at, 0043 5473 86158, I
- 4** Apart-Bauernhof Rosenhof, Kleinhansgasse 93, www.rosenhof-nauders.at, 0043 5473 86165, II
- 5** Apart-Pension Haus Arina, Dr. Tschiggfreystr. 392, www.arina.at, 0043 5473 87765, III
- 6** Gästehaus Vergissmeinnicht, Nauders 357, www.zimmer-ferienwohnungen.at, 0043 5473 87426, I
- 7** Haus Jung, Kleinhansgasse 78, www.haus-jung.at, 0043 5473 87360, I



Nauders am Reschenpass

- 8** Gasthof Zum Goldenen Löwen***, Postplatz 36, www.loewen-nauders.com, 0043 5473 87208, III-V
- 2** Pfarrkirche Sankt Valentin
- 9** Hotel Post****, Dr.-Tschiggfrey-Str. 37, www.post-nauders.com, 0043 5473 872020, III-V
- 10** Aktivhotel Schwarzer Adler****, Dr.-Tschiggfrey-Str. 33, www.adlerhotel.at, 0043 5473 872540, III-V
- 11** Hotel Central****, Unterdorfstraße 196, www.hotel-central.at, 0043 5473 872210, IV-V
- 12** Haus Ferienglück, Sandbichl 455, www.haus-ferienglueck.at, 0043 650 6543455, III-III
- 13** Pension Garni Alpenhof, Nauders 229, www.alpenhof-nauders.at, 0043 5473 87263, IV-V
- 14** Hotel Restaurant Mein Almhof****, Dr.-Tschiggfrey-Str. 314, www.meinalmhof.at, 0043 5473 387313, IV-V
- 3** Schloss Naudersberg
- 15** Hotel Neue Burg****, Alte Strasse 370, www.neue-burg.at, 0043 5473 87700, V
- 16** Gasthof Martha***, Nauders 296, <http://www.gasthofmartha.at>, 0043 5473 87338, III
- 17** Apart Bergkastelblick, Bundesstraße 287, www.bergkastelblick.at, 0043 676 9369873, III
- 4** Goldwasser
- 5** Schwarzer See

Karte 22

-  Römische Trasse der Via Claudia Augusta
-  Auto-Reise-Route
-  Spaziergang

Reschen

- 1** Hotel Garni Marlene, Hauptstr. 37, www.garni-marlene.com, 0039 0473 633123, III-V
- 2** Hotel Seehotel***, Hauptstr. 19, www.seehotel.it, 0039 0473 633118, IV-V




Graun im Vinschgau

- 1** Reschensee-Staumauer
- 1** Hotel Pension Theiner, Langtauffererstraße 1, www.theiner.it, 0039 0473 633231, V

St. Valentin auf der Haide

- 1** Altgrauner Kirchturm im Reschensee
- 1** Hotel Gasthof Lamm***, Hauptstr. 67, www.hotel-hamm.it, 0039 0473 634641, II-III
- 2** Vital Hotel Ortlerspitz***, Nationalstraße 15, www.hotel-ortlerspitz.it, 0039 0473 634631, V-VI
- 2** Haidersee



-  Römische Trasse der Via Claudia Augusta
-  Auto-Reise-Route
-  Spaziergang

Burgeis

- 1 Malsler Haide, größter Schuttkegel der Alpen
- 2 Historischer Ortskern von Burgeis
- 3 Kloster Marienberg

Mals

- 1 St.-Benedikt-Kirche
 - 2 Historischer Ortskern von Mals
- 1 Hotel Greif***, Gen. Verdroßstraße 40/A, www.hotel-greif.com, 0039 0473 831189, VVI

Tartsch

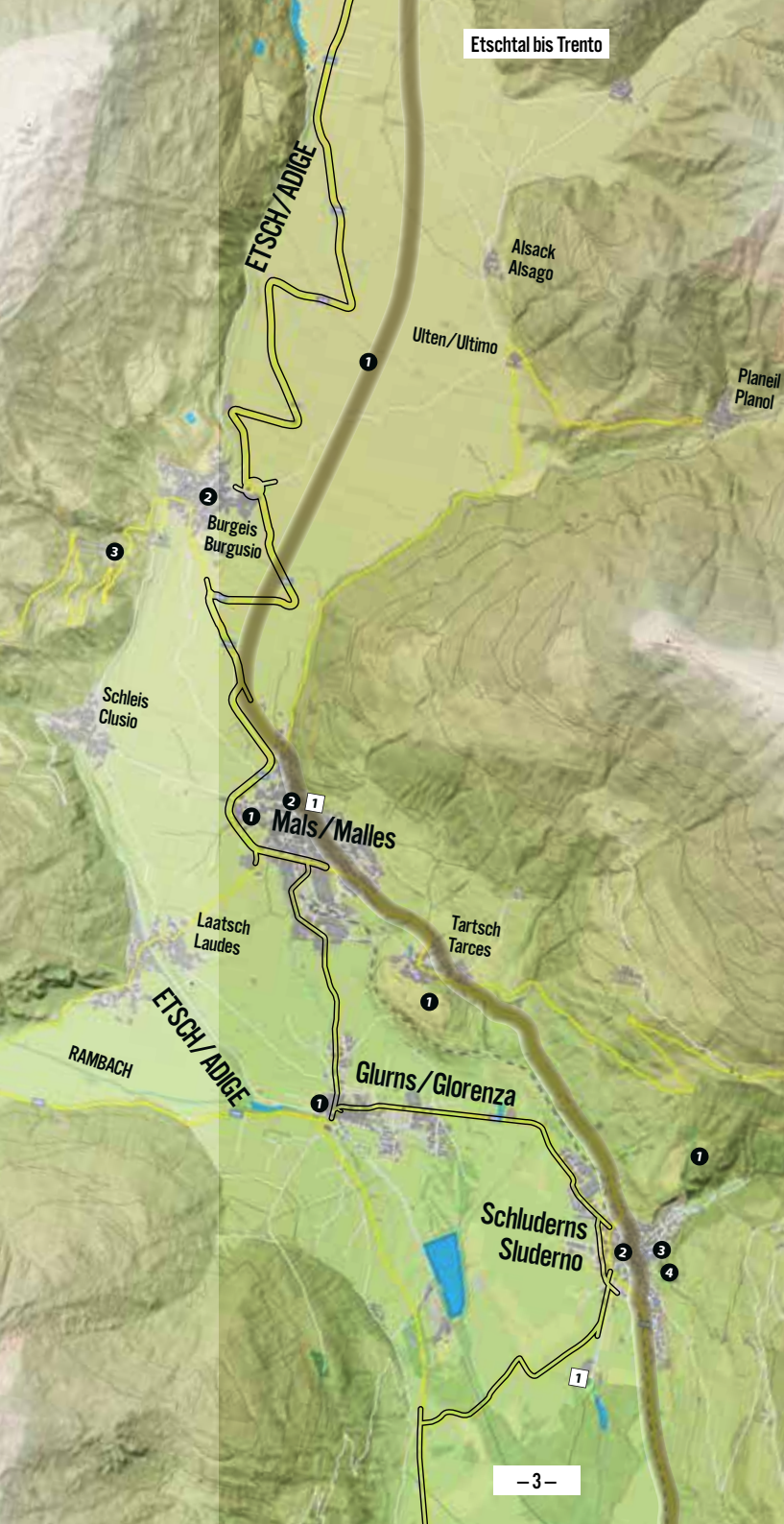
- 1 Historischer Siedlungsplatz Tartscher Bichl

Glurns

- 1 Mittelalterlich geprägtes Städtchen Glurns mit vollständig erhaltener Stadtmauer

Schluderns

- 1 Teilweise rekonstruierte urgeschichtliche Höhensiedlung am Ganglegg
 - 2 Historischer Ortskern von Schluderns
 - 3 Vintschger Museum
 - 4 Churburg mit großer Rüstungssammlung
- 1 Garni am Bauernhof Hausergut, Auenweg 3, www.miaivalvenosta.it/de/obervinschgau/hausergut/, 0039 0473 615326, III



Karte 24

- Römische Trasse der Via Claudia Augusta
- Auto-Reise-Route
- Spaziergang

Prad

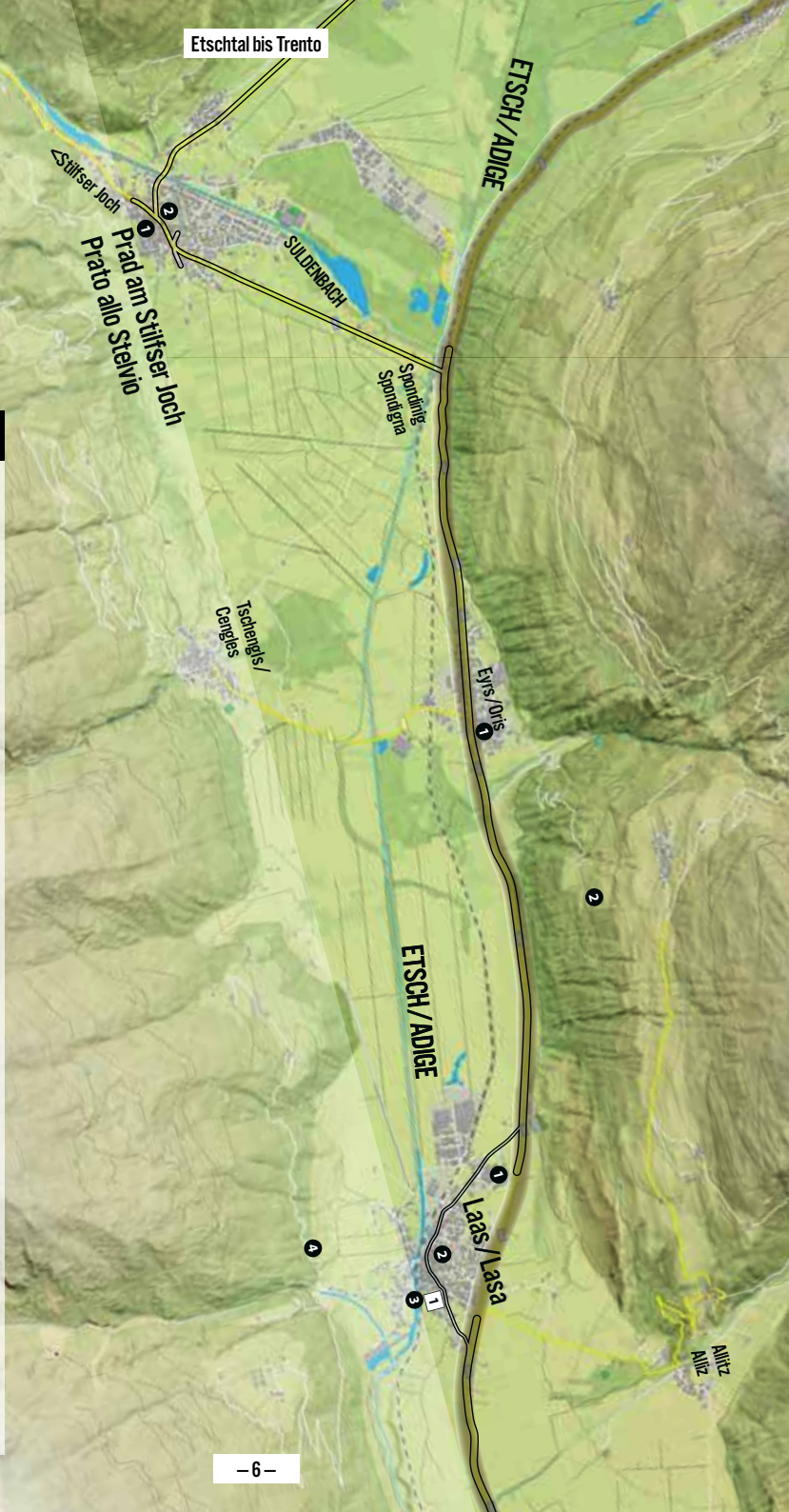
- 1 Zentrum von Prad
- 2 Besucherzentrum „aquaprad“ des Nationalparks Stilfserjoch

Eyrs

- 1 Historischer Ortskern von Eyrs
- 2 Sonnenberg

Laas

- 1 Sankt Sisinus Kirchlein
- 2 Historisches Zentrum von Laas mit Ortsplatz, ganz aus weißem Marmor
- 1 Gasthof Schwarzer Adler**, Vinschgaustraße 53, www.sentres.com/de/laas/garni-schwarzer-adler, 0039 0473 626140, IV-V
- 3 Ruine des von einem Brand zerstörten Kendl-Waals über die Etsch
- 4 Marmorsteinbruch von Laas



Karte 25

- Römische Trasse der Via Claudia Augusta
- == Auto-Reise-Route
- Spaziergang

Schlanders

- 1 Historischer Ortskern von Kortsch
- 2 Ägidius-Kirchlein
- 3 Historischer Kern des Marktes Schlanders mit Fußgängerzone
- 4 Schlandersburg
- 1 Bio-Landhotel Anna und Bio-Reiterhof Vill, Hauptstraße 27, www.vill.it, 0039 0473 621267, V

Göflan

- 1 Marmor-Steinbruch Göflan

Goldrain

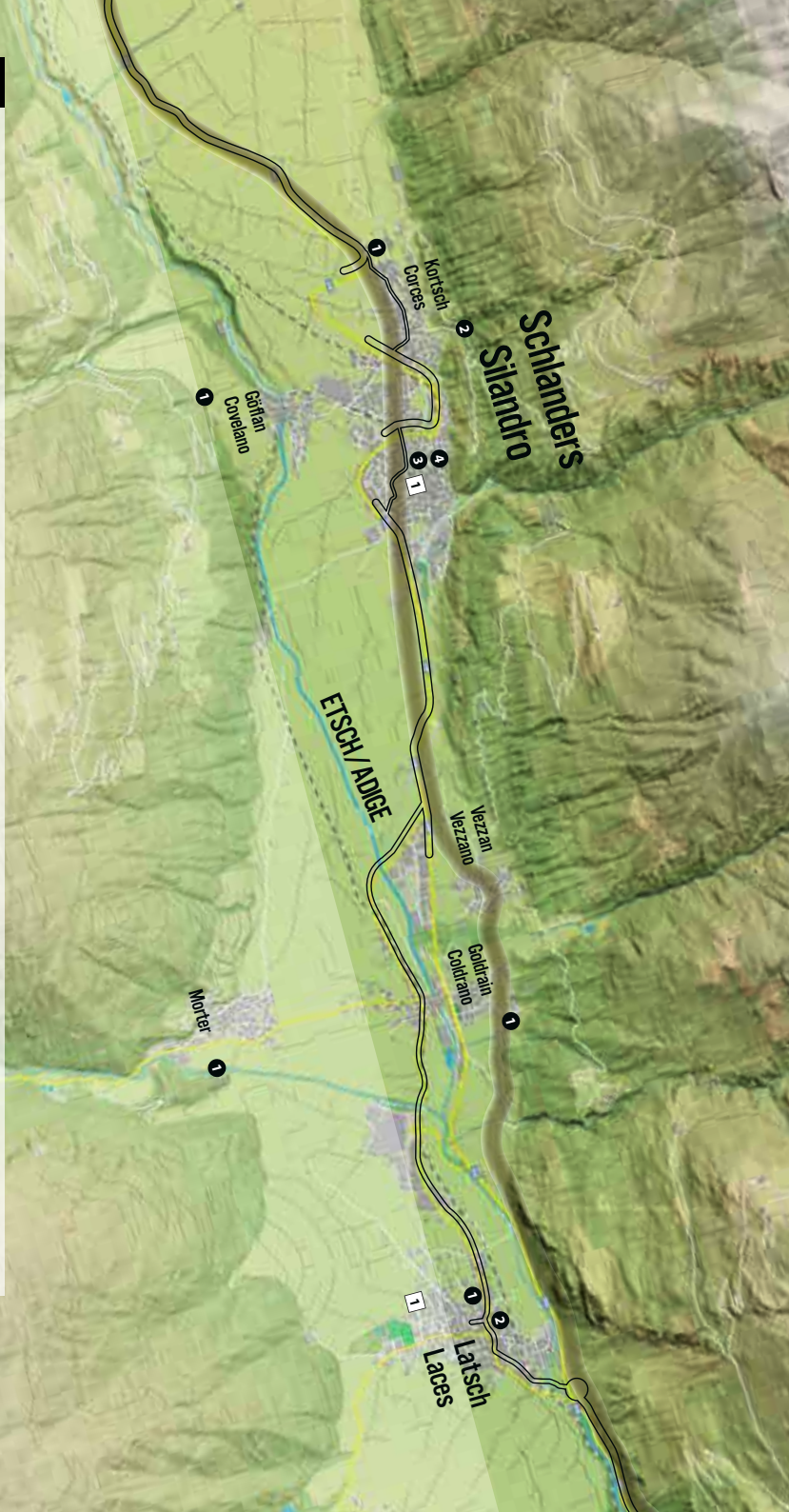
- 1 Volksbildungshaus Schloss Goldrain

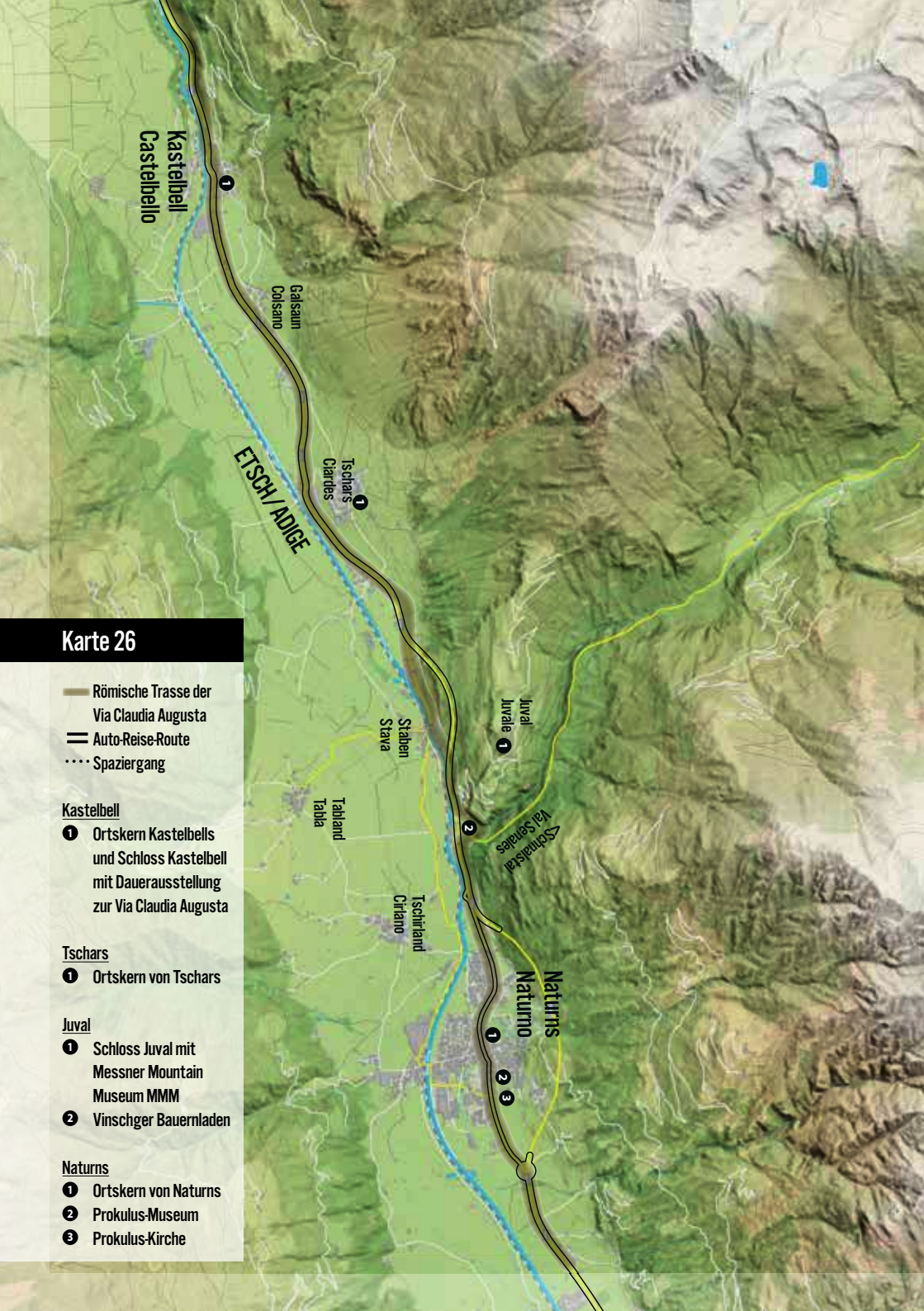
Morter

- 1 Ober- und Untermortani mit Burgkapelle

Latsch

- 1 Mehr von Latsch
- 2 Historischer Ortskern von Latsch mit Lederer-Altar in der Spitalkirche
- 1 Pension Tannenhof, Montaniweg 8, www.pension-tannenhof.eu, 0039 0473 623373, III-V





Kastelbell
Castelbello

Galsaun
Colsaun

ETSCH/ADIGE

Tschars
Ciardes

Staben
Stava

Juval
Juvale

Schnals
Val Senales

Tschirland
Chirano

Naturns
Naturno

Karte 26

- Römische Trasse der Via Claudia Augusta
- == Auto-Reise-Route
- ... Spaziergang

Kastelbell

- 1 Ortskern Kastelbells und Schloss Kastelbell mit Dauerausstellung zur Via Claudia Augusta

Tschars

- 1 Ortskern von Tschars

Juval

- 1 Schloss Juval mit Messner Mountain Museum MMM
- 2 Vinschger Bauernladen

Naturns

- 1 Ortskern von Naturns
- 2 Prokulus-Museum
- 3 Prokulus-Kirche

Karte 27

- Römische Trasse der Via Claudia Augusta
- = Auto-Reise-Route
- ⋯ Spaziergang

Rabland

- 1** Meilenstein der Via Claudia Augusta
- 2** Eisenbahnmuseum
- 1** Vitalpina Hotel Waldhof
****, Hans-Guet Straße 42, www.hotelwaldhof.com, 0039 0473 96 80 88, VI-VII

Partschins

- 1** Historischer Ortskern von Partschins
- 2** Schreibmaschinenmuseum Peter Mitterhofer
- 3** Partschinser und Algunder Waalweg
- 4** Geländekante Töll

Algund

- 1** Algunder Waalweg

- 2** Trauttmansdorfer Thronsessel
- 3** Pfarrkirche
- 4** Brückenkopfmuseum
- 5** Aktuelle Etschbrücke
- 6** Brauerei & Schloss Forst

- 1** Garni Franz Leiter, Steinachstr. 8, www.garnifranzleiter.it, 0039 0473 448369, IIIIV

Dorf Tirol

- 1** Schloss Tirol

Meran

- 1** Frauenmuseum
- 2** Stadtmuseum
- 3** Lauben
- 4** Landesfürstliche Burg
- 5** Kunsthaus Meran
- 6** Pfarrkirche St. Nikolaus
- 7** „Römerbrücke“
- 8** Passerpromenade
- 9** Sissipark
- 10** Therme Meran

Meran

- 11** Jüdisches Museum
- 12** Gärten von Schloss Trauttmansdorf und „Touriseum“

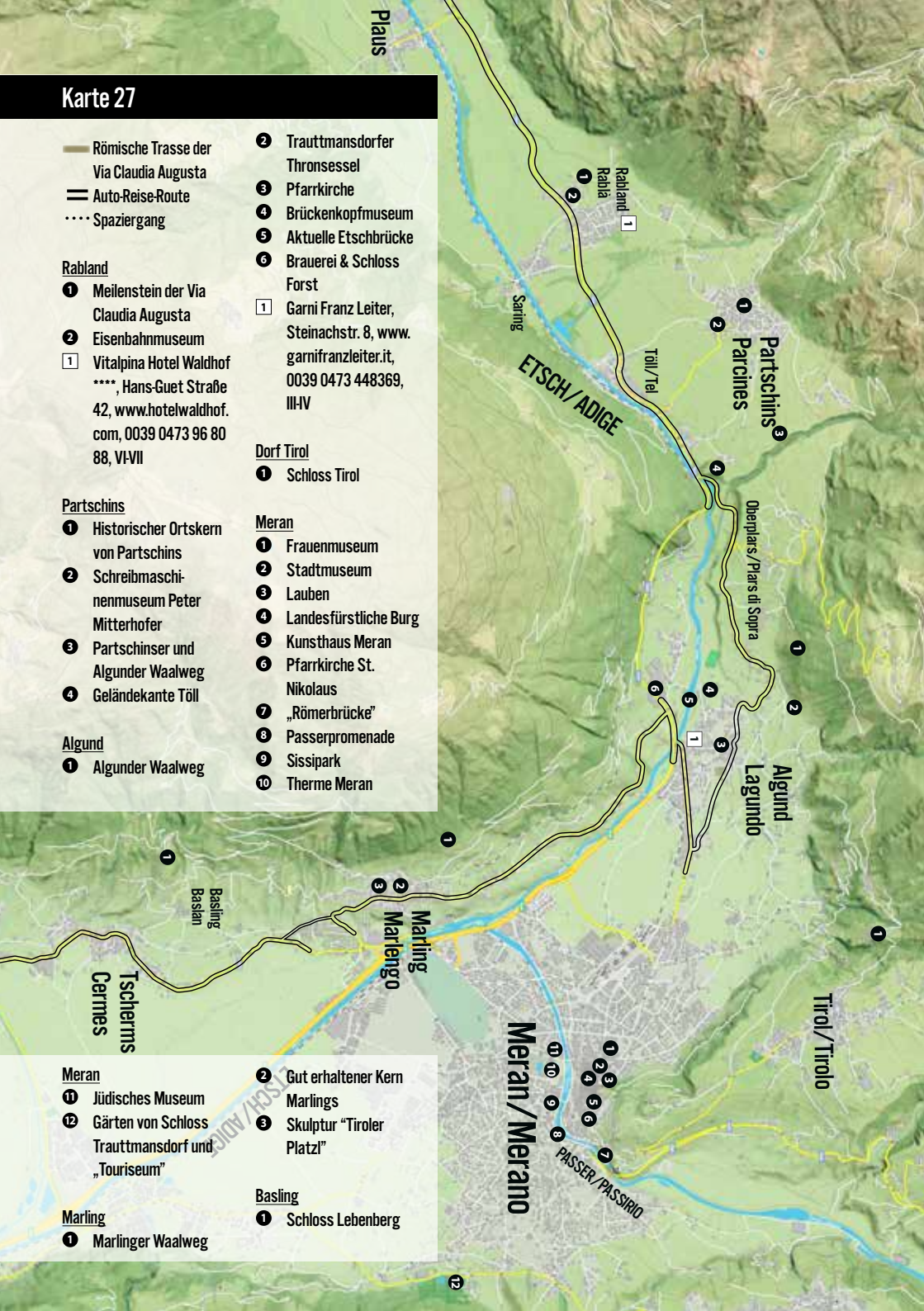
- 2** Gut erhaltener Kern Marlings
- 3** Skulptur „Tiroler Platzl“

Basling




- 1** Schloss Lebenberg

Marling

- 1** Marlinger Waalweg



Karte 28

-  Römische Trasse der Via Claudia Augusta
-  Auto-Reise-Route
-  Spaziergang

Lana

- 1 Burg Braunerberg
- 2 Burg Werrenberg
- 3 Pfarrkirche Niederlana mit Schnatterbeckaltar
- 4 Südtiroler Obstbaumuseum
- 5 Burg Brandis
- 6 Lanaburg (Leonburg)

Völlan

- 1 Mayenberg

Burgstall

- 1 Ruine der Burg der Grafen von Volkmar

Gargazon

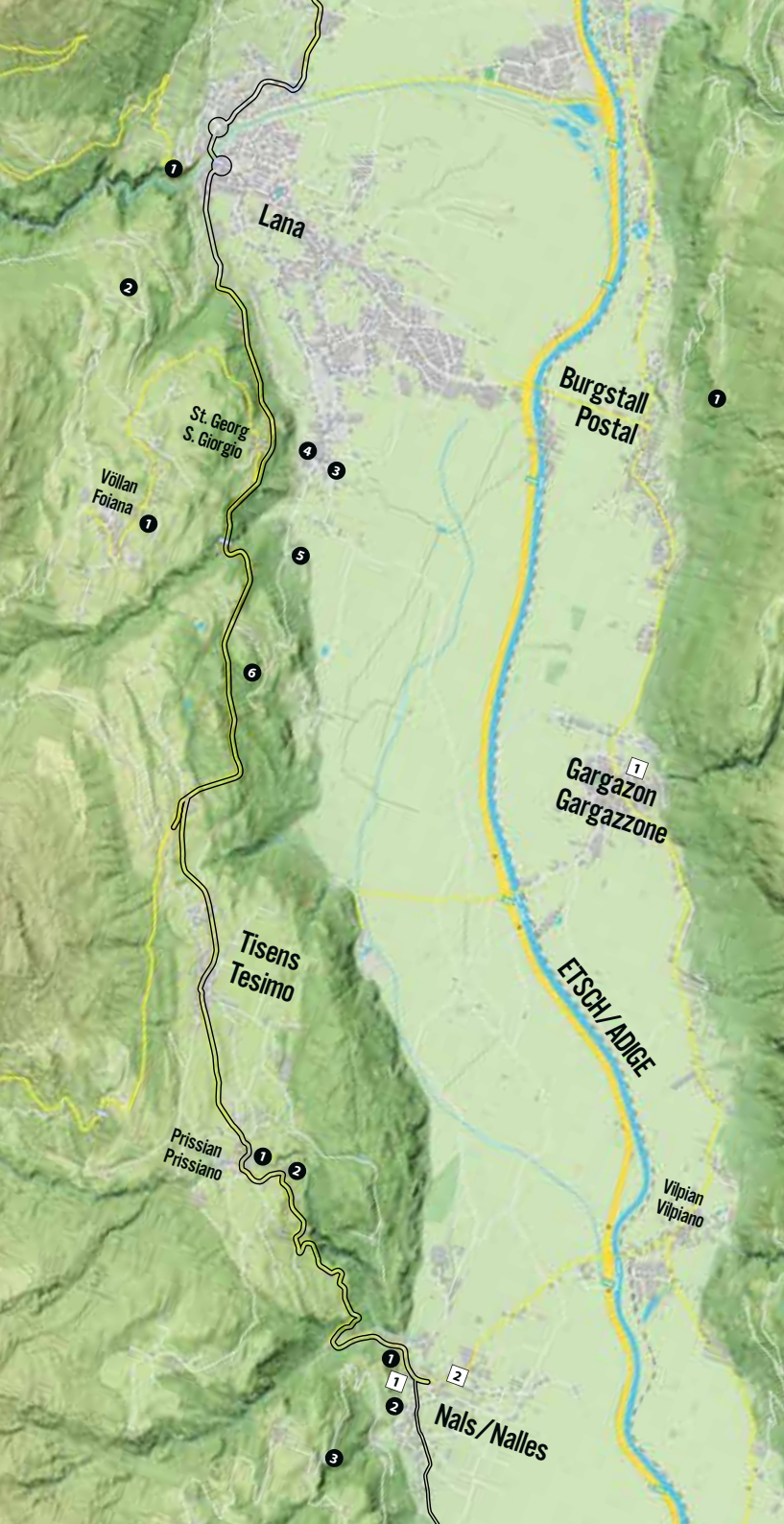
- 1 Pension Sonnheim, Vöranerweg 11, www.sonnheim.com, 0039 0473 292347, III-V

Prissian

- 1 Fahlburg
- 2 Burg Werrenberg

Nals

- 1 Ansitz Stachelburg
- 1 Boutique Hotel Zum Rosenbaum, Goldgasse 3, www.rosenbaum.it, 0039 0473 678636, V
- 2 Schloss Schwanburg mit Schlosskellerei (?)
- 3 Schloss Paysberg
- 2 Garni Rebhof, Vilpianer Straße 19, www.garni-rebhof.eu, 0039 0473 678924, III



Karte 29

- Römische Trasse der Via Claudia Augusta
- == Auto-Reise-Route
- Spaziergang

Andrian

- 1 Hotel Gasthof Schwarzer Adler***, St.-Urban-Platz 4, www.schwarzeradler-andrian.net, 0039 0473 510288, IVV

- 1 Burg Wolfsthurn
- 2 Burgruine Festenstein

Terlan

- 1 Pfarrkirche Maria Himmelfahrt in Terlan
- 2 Burgruine „Maultasch“

Missian

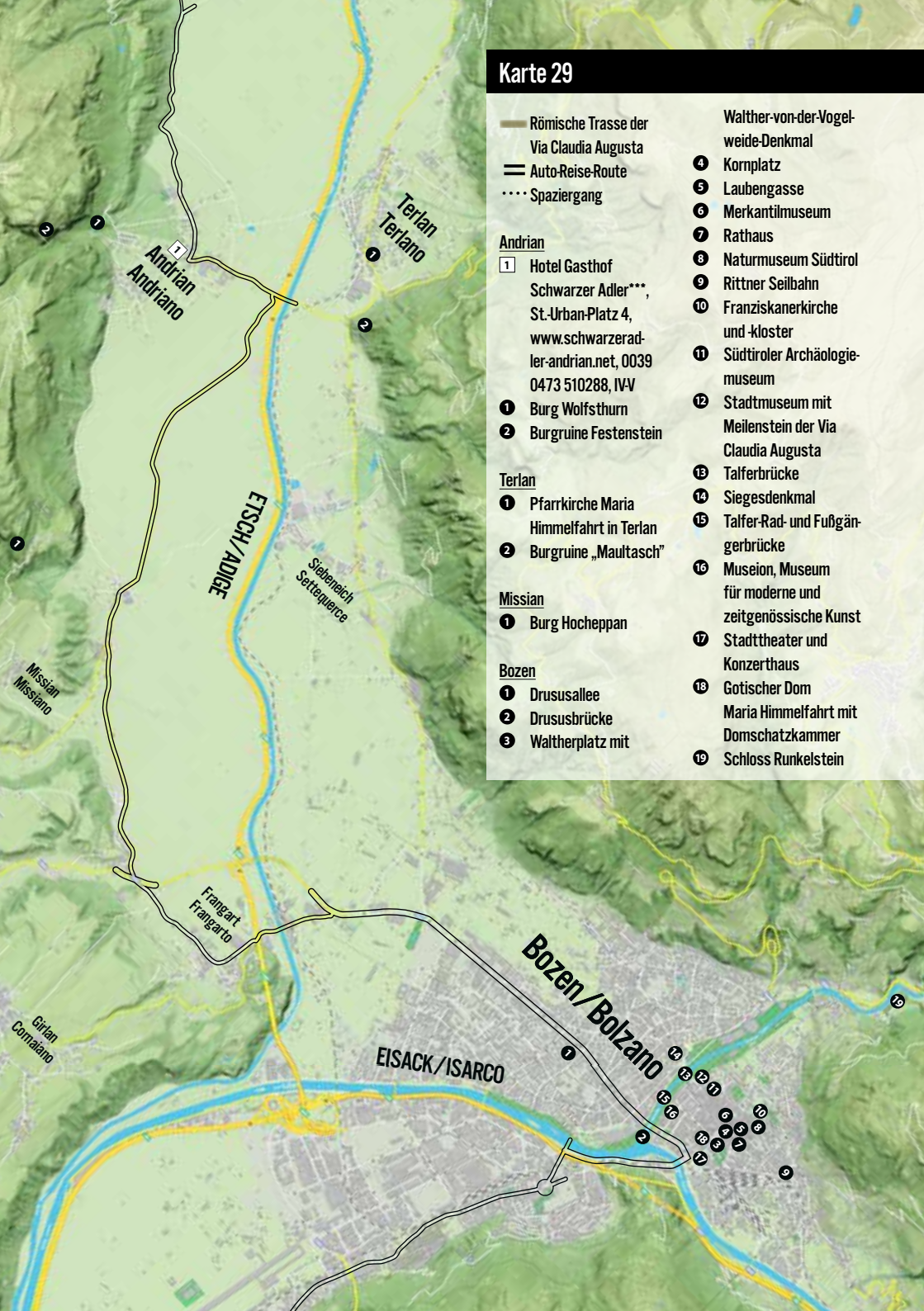
- 1 Burg Hocheppan

Bozen

- 1 Drususallee
- 2 Drususbrücke
- 3 Waltherplatz mit

Walther-von-der-Vogelweide-Denkmal

- 4 Kornplatz
- 5 Laubengasse
- 6 Merkantilmuseum
- 7 Rathaus
- 8 Naturmuseum Südtirol
- 9 Rittner Seilbahn
- 10 Franziskanerkirche und -kloster
- 11 Südtiroler Archäologiemuseum
- 12 Stadtmuseum mit Meilenstein der Via Claudia Augusta
- 13 Talferbrücke
- 14 Siegesdenkmal
- 15 Talfer-Rad- und Fußgängerbrücke
- 16 Museion, Museum für moderne und zeitgenössische Kunst
- 17 Stadttheater und Konzerthaus
- 18 Gotischer Dom Maria Himmelfahrt mit Domschatzkammer
- 19 Schloss Runkelstein



Karte 30

- Römische Trasse der Via Claudia Augusta
- == Auto-Reise-Route
- Spaziergang

St. Pauls

- 1 Ortszentrum von St. Pauls mit dem „Dom auf dem Lande“

Girlan

- 1 Gasthof Wastl***, Girlaner Straße 42, www.wastl.it, 0039 0473 662412, III

St. Michael

- 1 Zentrum St. Michaels

ETSCH/ADIGE

MONTIGGLER SEEN
LAGHI DI MONTIGLOLO

Pfatten
Vadena

Branzoll
Bronzolo

Leifers

- 1 Zentrum von Leifers
- 2 Einstige Burgkapelle Peterköfele

Pfatten

- 1 Historische Floßanlegestellen

Kaltern

- 1 „Frühlingstal“
- 2 Verkehrsberuhigtes Zentrum des Weinortes Kaltern am See
- 1 Frühstückspension Roter Adler***, Goldgasse 4, www.rotter-adler.com, 0471 963115, IV
- 3 Südtiroler Weimuseum

St. Josef am See

- 1 Kalterer See

1 St. Pauls
S. Paolo

Eppan
Appiano

1
Girlan
Cornaiano

1 St. Michael
S. Michele

Unterplanitzing
Pianizza di Sopra

2
1 3
Kaltern
Caldaro

1
St. Josef am See
S. Giuseppe al Lago

1
KALTERER SEE
LAGO DI CALDARO

Karte 31

- Römische Trasse der Via Claudia Augusta
- == Auto-Reise-Route
- Spaziergang

Auer

- 1 Hotel Christin, Bahnhofstraße 110, www.hotelchristin.com, 0039 0471 810116, IV-V
- 2 Parkhotel Markushof, Truidn 1, www.hotelmarkushof.it, 0039 0471 810025, V-VI
- 1 Ortskern von Auer
- 3 Bio Hotel & Residence Kaufmann, Fleimstalstraße 16, www.hotelkaufmann.it, 0039 0471 810004, III-IV
- 2 Kirche St. Peter
- 3 Historischer Siedlungsplatz Castelfeder

Cortaccia

1 Margreid
2 Magrè

Kurtinig
Cortina 1

1 Laag
Laghetti

3 1
2
Tramin
Termeno

Neumarkt
Egna

ETSCH/ADIGE

Auer/Ora

Montan
Montagna

Tramin

- 1 Historischer Ortskern Tramins
- 2 Pfarrkirche St. Quirikus und Jilitta
- 3 St. Jakob in Kastelaz mit wertvollen romanischen Fresken

Neumarkt

- 1 Hotel Villnerhof ***, Villnerstraße 30, www.villnerhof.com, 0039 0471 812039, IV-VI
- 1 Reste der römischen Straßenstation Endidae

- 2 Historisches Marktzentrum mit Laubengasse
- 3 Ballhaus
- 4 Ruine der Burg Kaldiff

Margreid

- 1 Ortskern von Margreid
- 2 Älteste datierte Weinrebe Europas




Laag

- 1 Ortszentrum von Laag

Kurtinig

- 1 Ortszentrum von Kurtinig

Karte 32

-  Römische Trasse der Via Claudia Augusta
-  Auto-Reise-Route
-  Spaziergang

Salurn

- 1** Jugendhaus Dr. Josef Noldin, Dr. Josef-Noldin-Straße 20, www.noldinhaus.org, 0039 0471 884356, III-IV

- 1** Ortszentrum von Salurn
- 2** Haderburg

Roverè della Luna

- 1** Kapelle St. Anna

Cadino

- 1** B&B La Ferrata, Dr. Loc. Cadino 1, www.laferrata.com, 0039 0461 650409, IV

Mezzocorona

- 1** Domus Romana
- 1** Hotel Drago***, Piazza San Gottardo 46, www.hoteldrago.it, 0039 0461 603824, V
- 2** B&B La Masera, Corso del Popolo 35, www.pianarotaliana.it/Dormire/BB/B-B-La-Masera, 0039 0461 1752525
- 2** Piazza von Mezzocorona
- 3** Gondelbahn nach Monte

te, mit toller Aussicht auf das Tal

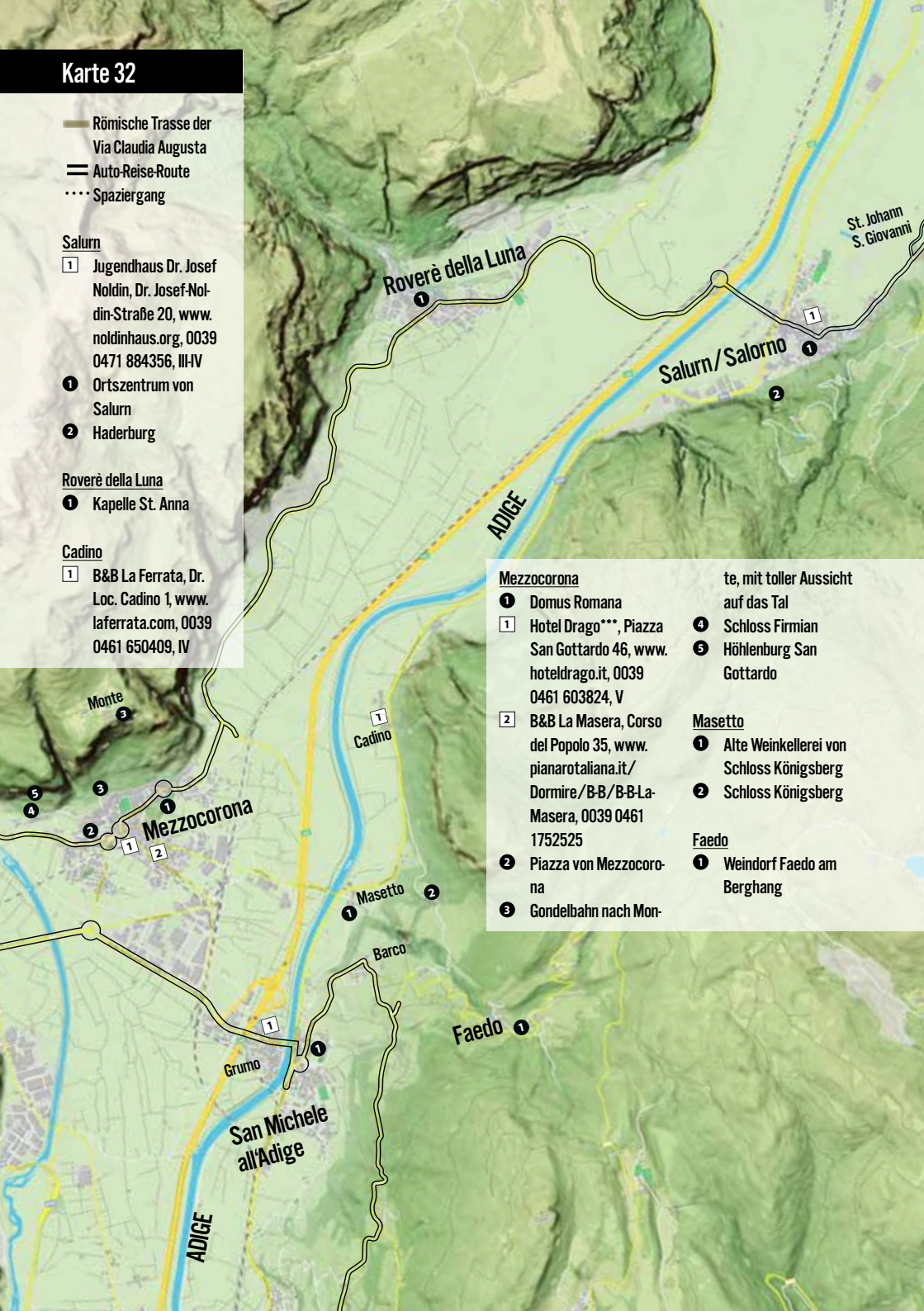
- 4** Schloss Firmian
- 5** Höhlenburg San Gottardo

Massetto

- 1** Alte Weinkellerei von Schloss Königsberg
- 2** Schloss Königsberg

Faedo

- 1** Weindorf Faedo am Berghang



Karte 33

- Römische Trasse der Via Claudia Augusta
- == Auto-Reise-Route
- Spaziergang

Mezzolombardo

- 1 Pfarrkirche mit freistehendem Turm
- 2 Burg Castello della Torre
- 3 Alter Kern von Mezzolombardo
- 4 Kirche San Pietro

San Michele all'Adige

- 1 Hotel Ristorante Cantaleone, via Tonale 23, www.cantaleone.it, 0039 0461 650134, III-V
- 1 Volkskundemuseum im ehemaligen Kloster San Michele all'Adige

Nave San Rocco

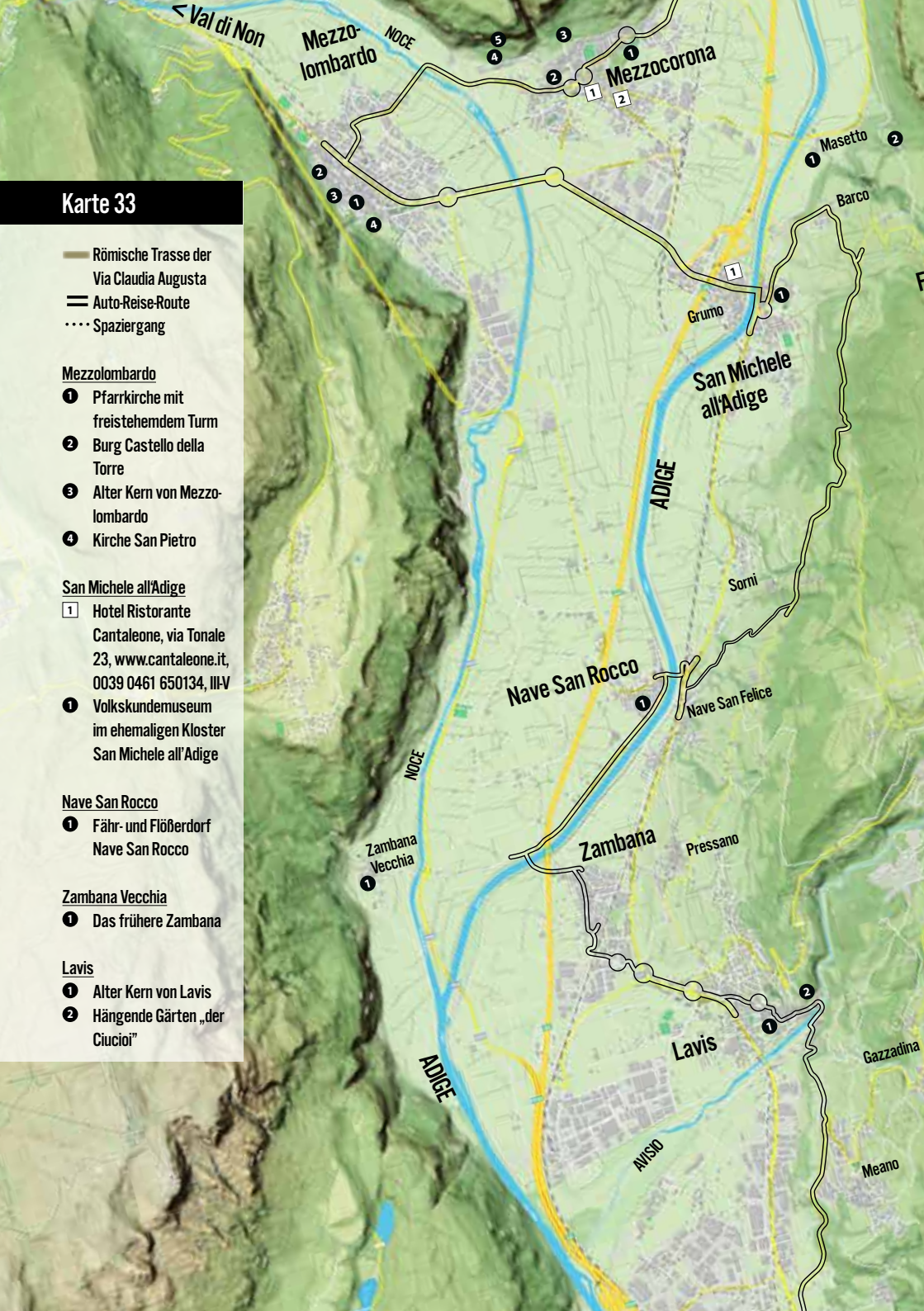
- 1 Fähr- und Flößerdorf Nave San Rocco

Zambana Vecchia

- 1 Das frühere Zambana

Lavis

- 1 Alter Kern von Lavis
- 2 Hängende Gärten „der Ciucioi“

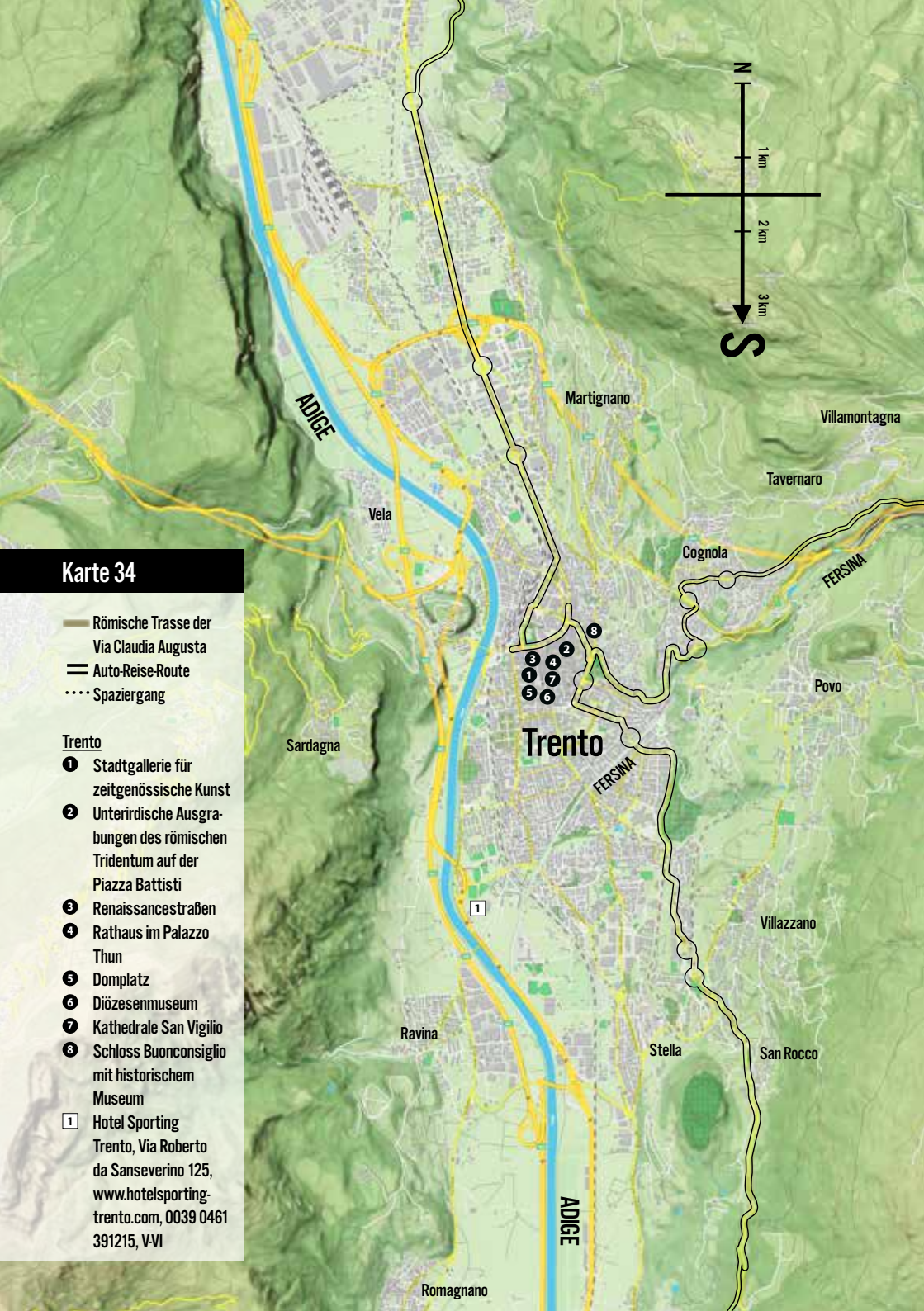


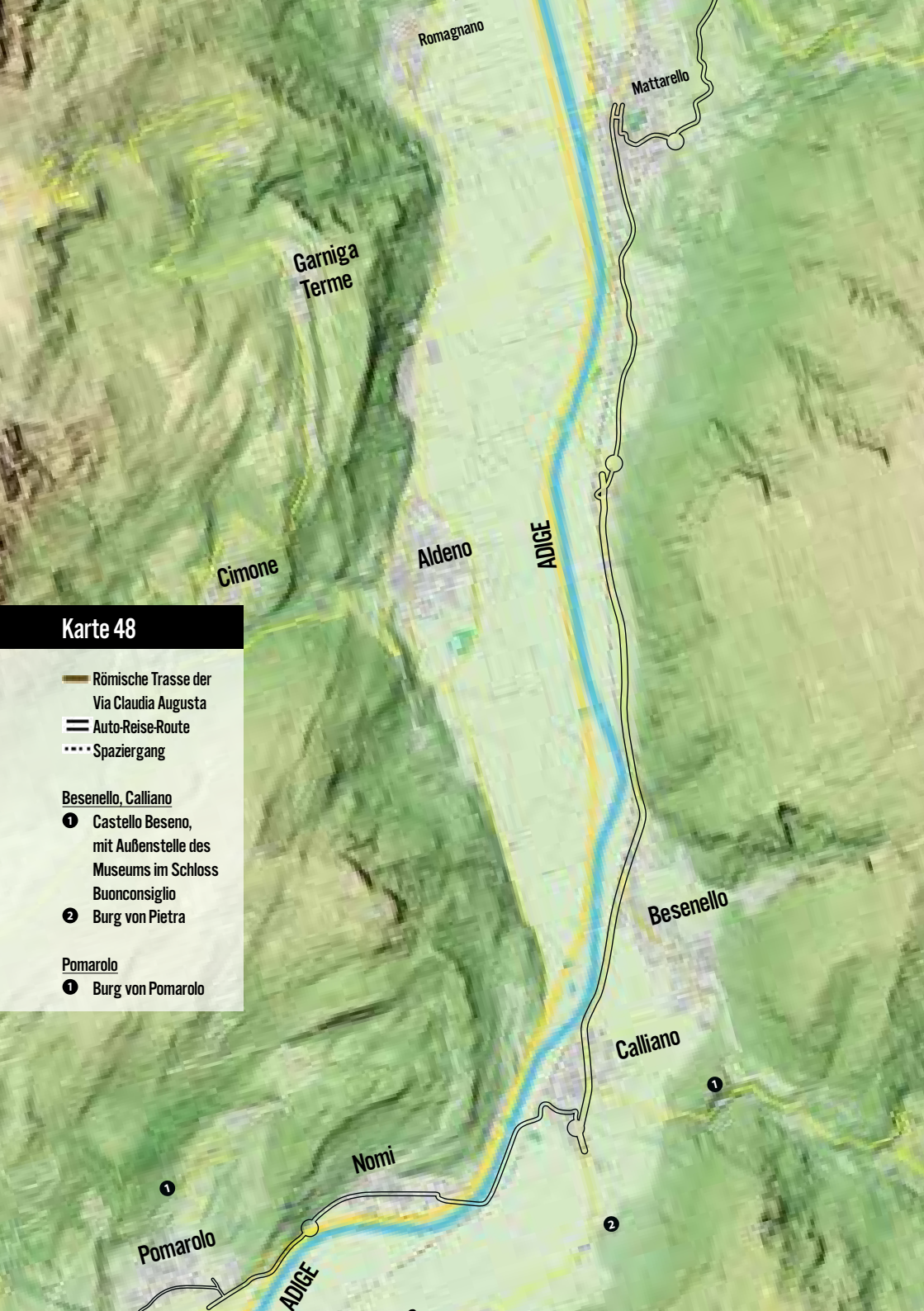
Karte 34

- Römische Trasse der Via Claudia Augusta
- == Auto-Reise-Route
- Spaziergang




Trento

- 1 Stadtgalerie für zeitgenössische Kunst
 - 2 Unterirdische Ausgrabungen des römischen Tridentum auf der Piazza Battisti
 - 3 Renaissancestraßen
 - 4 Rathaus im Palazzo Thun
 - 5 Domplatz
 - 6 Diözesenmuseum
 - 7 Kathedrale San Vigilio
 - 8 Schloss Buonconsiglio mit historischem Museum
- 1 Hotel Sporting
Trento, Via Roberto da Sanseverino 125,
www.hotelsporting-trento.com, 0039 0461 391215, VVI





Karte 48

-  Römische Trasse der Via Claudia Augusta
-  Auto-Reise-Route
-  Spaziergang




Besenello, Calliano

- 1** Castello Beseno, mit Außenstelle des Museums im Schloss Buonconsiglio
- 2** Burg von Pietra

Pomarolo

- 1** Burg von Pomarolo

Karte 49

-  Römische Trasse der Via Claudia Augusta
-  Auto-Reise-Route
-  Spaziergang

Villa Lagarina

- 1** Palazzo Libera mit einem Teil des Trentiner Diözesanmuseums
- 1** Casa del Noce, Via Zandonai 10, www.casadelnoce.com, 0039 0464 410741, III

Nogaredo

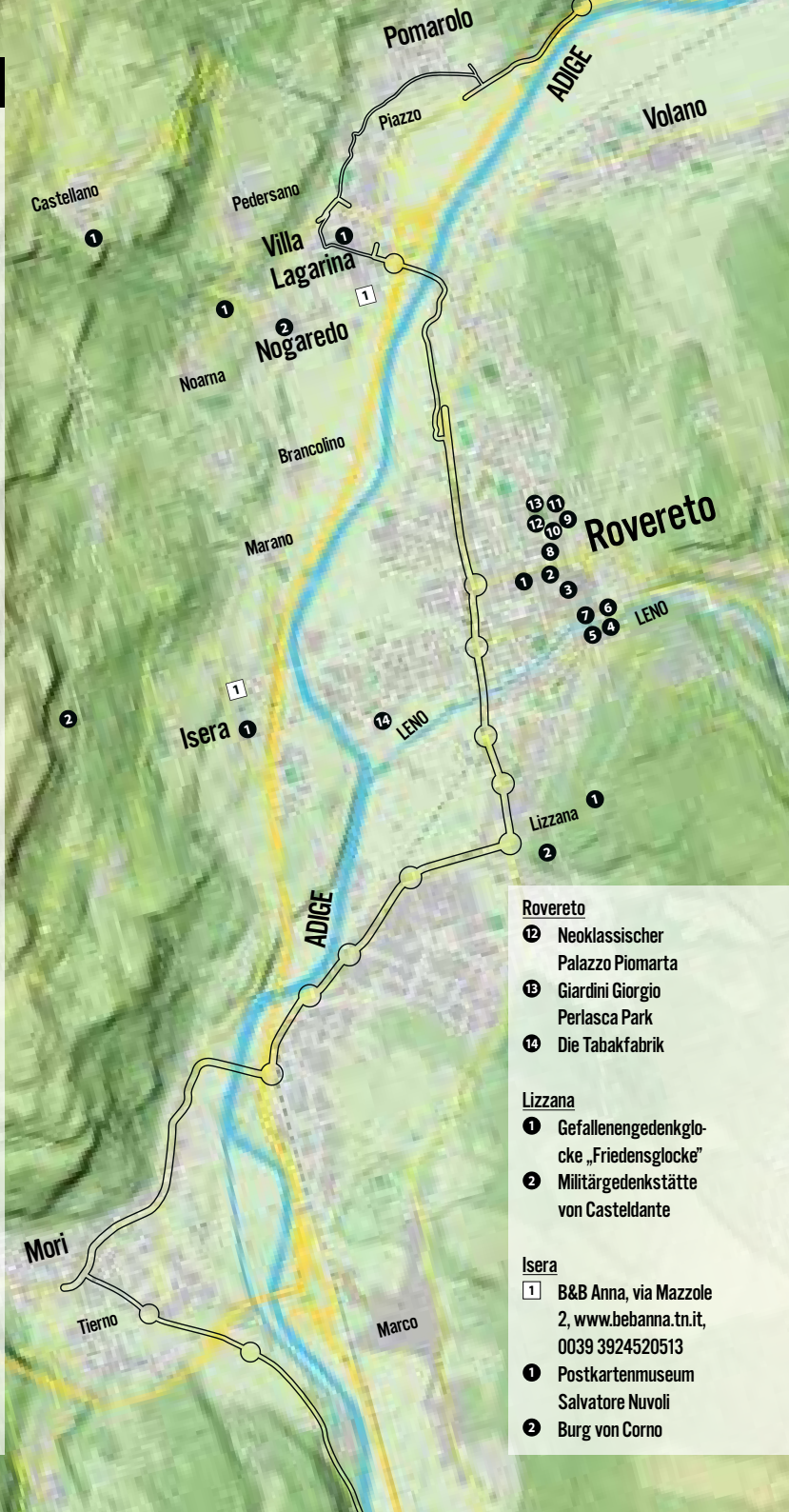
- 1** Burg von Noarna
- 2** Palazzo Lodron

Castellano

- 1** Burg von Castellano

Rovereto

- 1** Stadtmuseum im Palazzo Alberti
- 2** Geburtshaus von Antonio Rosmini
- 3** Palazzo Todeschi-Micheli „Mozarthaus“
- 4** Ponte Forbato Brücke
- 5** Casa dei Turchi „Türkenhaus“
- 6** Burg Castello Rovereto mit Italienischem Kriegsmuseum
- 7** Venezianisch geprägtes Rathaus im Palazzo Pretorio aus dem 15. Jh.
- 8** Renaissance-Palazzo del Ben oder dei Conti d'Arco
- 9** Zeitgenössische Galerie MART und Haus futuristischer Kunst Depero
- 10** Bibliothek im Palazzo dell'Annona
- 11** Theater Zandonai



Rovereto

- 12** Neoklassischer Palazzo Piomarta
- 13** Giardini Giorgio Perlasca Park
- 14** Die Tabakfabrik

Lizzana

- 1** Gefallenengedenkglöcke „Friedensglocke“
- 2** Militärgedenkstätte von Casteldante




Isera

- 1** B&B Anna, via Mazzone 2, www.bebanna.tn.it, 0039 3924520513
- 1** Postkartenmuseum Salvatore Nuvoli
- 2** Burg von Cornò

Brentonico

1

Karte 50

-  Römische Trasse der Via Claudia Augusta
-  Auto-Reise-Route
-  Spaziergang

Brentonico

- 1 Palazzo Eccheli Baisi mit Botanischem Garten, Museum zur Flora des Monte Baldo, und Fossilienmuseum mit einer paläontologischen Sammlung des Monte Baldo

Ala

- 1 Palazzi dei Pizzini mit Museum des antiken Klaviers
- 2 Barocker Palazzo Angelini
- 3 Palazzo Taddei

Avio

- 1 Burg von Avio

ADIGE

Chizzola

Serravalle
all'Adige

Santa
Magherita

Santa
Lucia

Picante

1
2
3
Ala

ADIGE

1
Sabbionara

Avio

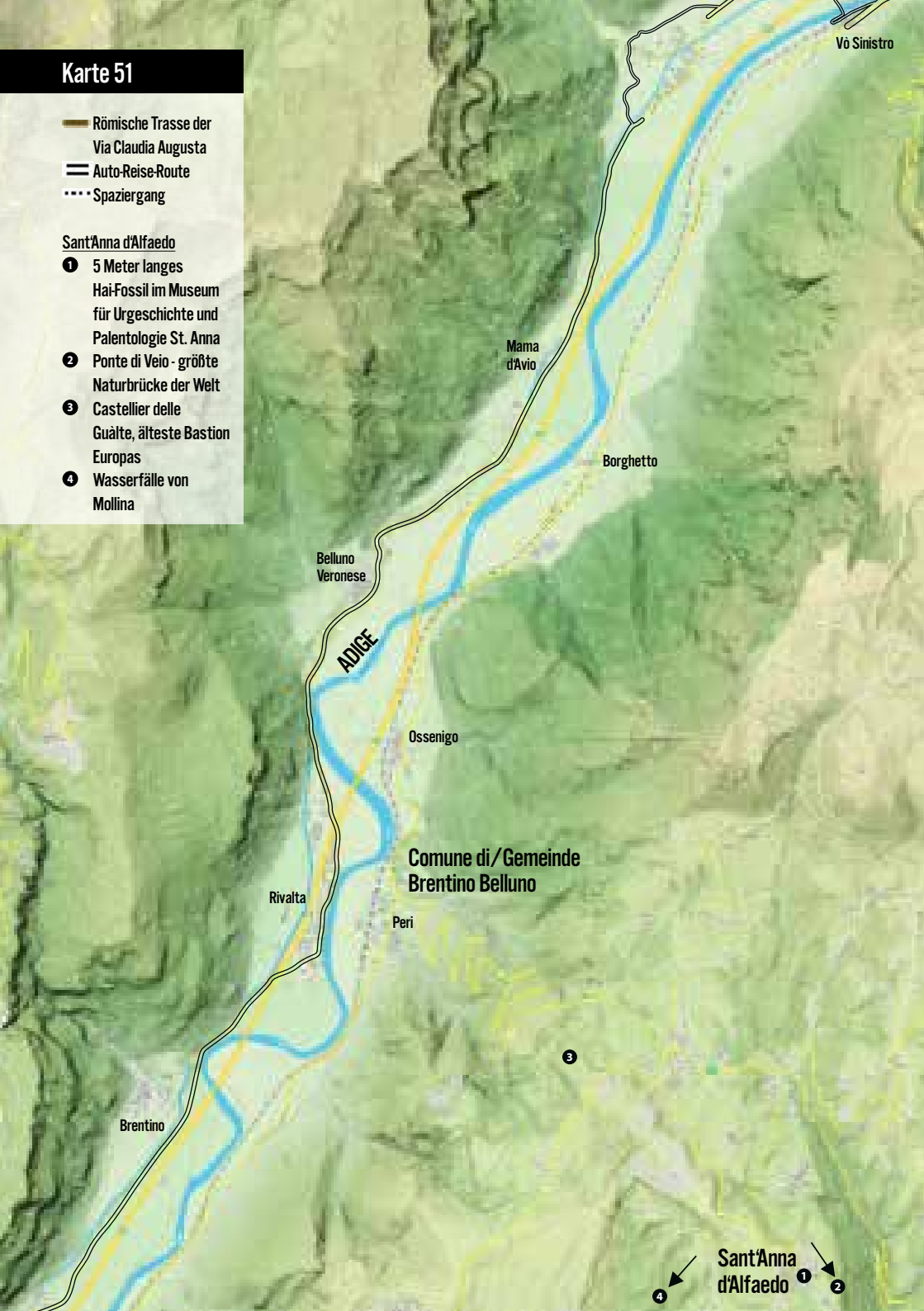
Vò Sinistro

Karte 51

- Römische Trasse der Via Claudia Augusta
- == Auto-Reise-Route
- ... Spaziergang

Sant'Anna d'Alfaedo

- 1 5 Meter langes Hai-Fossil im Museum für Urgeschichte und Paläontologie St. Anna
- 2 Ponte di Veio - größte Naturbrücke der Welt
- 3 Castellier delle Guâlte, älteste Bastion Europas
- 4 Wasserfälle von Molina



Vò Sinistro

Mama
d'Avio

Borghetto

Belluno
Veronese

ADIGE

Ossenigo

Comune di/Gemeinde
Brentino Belluno

Rivalta

Peri

Brentino

Sant'Anna
d'Alfaedo

1

2

3

4



Caprino Veronese

Dolcè

ADIGE

Canale

Zuane di Sotto

Rivoli Veronese 1

< Lago di Garda

Affi

Montalto di Sopra




Gaium 1

Volargne

Tezze

Ragano 1

Karte 52

-  Römische Trasse der Via Claudia Augusta
-  Auto-Reise-Route
-  Spaziergang

Rivoli Veronese

- 1 Klausen von Ceraino mit Festung „Wohlgemuth“

Gaium

- 1 Relais San Michele, Loc. Barbuzzola 6, www.relaisanmichele.it, 0039 045 7238142, IVV

Volargne

- 1 Villa Bene




Ragano

- 1 Bewässerungskanal aus der Mussolini-Ära


Cavaion Veronese



Karte 53

-  Römische Trasse der Via Claudia Augusta
-  Auto-Reise-Route
-  Spaziergang


Tal nördlich Fumane

-  34.000 Jahre alte Schamanen-Grotte

Prun

-  Mittelalterliche Höhlen von Prun

Negrar

-  Romanischer Dorfturm von Negrar

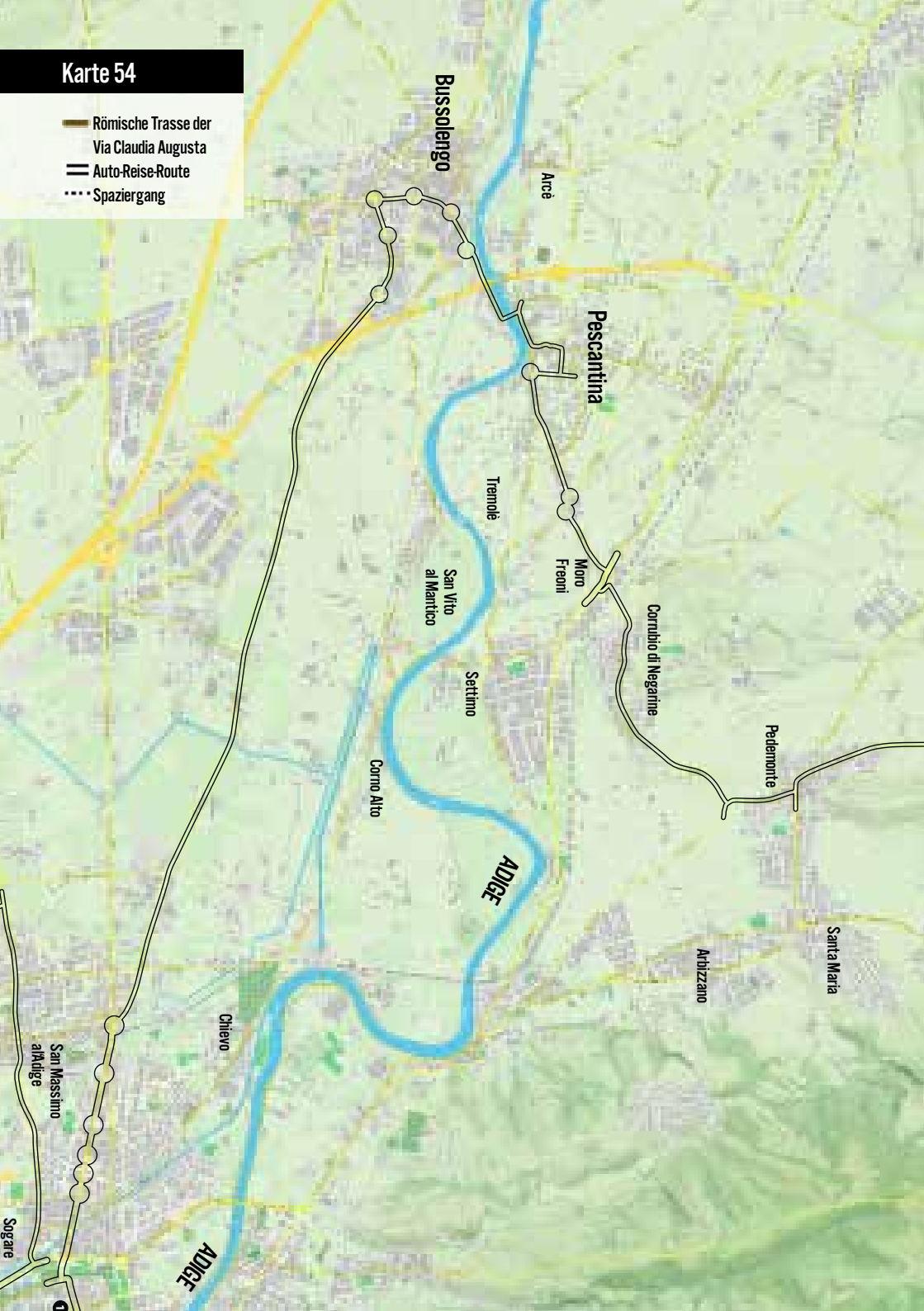
San Floriano

-  Pfarrkirche San Floriano




Labels on the map include: Ziano di Sotto, Rivoli Veronese, Montalto di Sopra, Tezze, Gaium, Volargne, Canale, ADIGE, Ragano, Ponton, Domegiano, Sant' Ambrogio di Valpolicella, Bure, San Pietro in Carraro, Fumane, Valgatara, Maregnago, San Floriano, Negrar, Marano di Valpolicella, Pezza, San Rocco, Fava, Prun, Torbe, and Segza.

Karte 54

- Römische Trasse der Via Claudia Augusta
- == Auto-Reise-Route
- ... Spaziergang



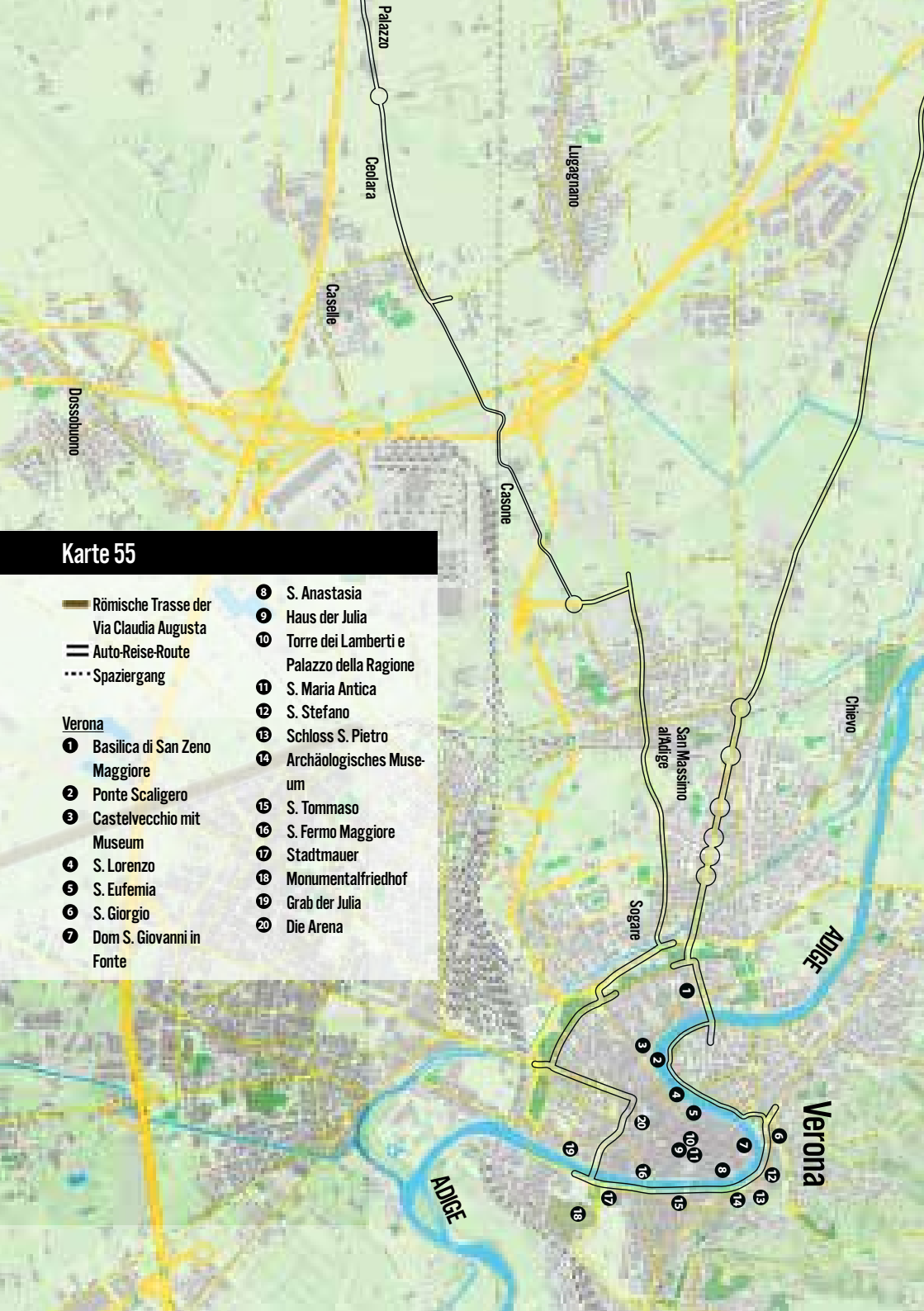
Karte 55

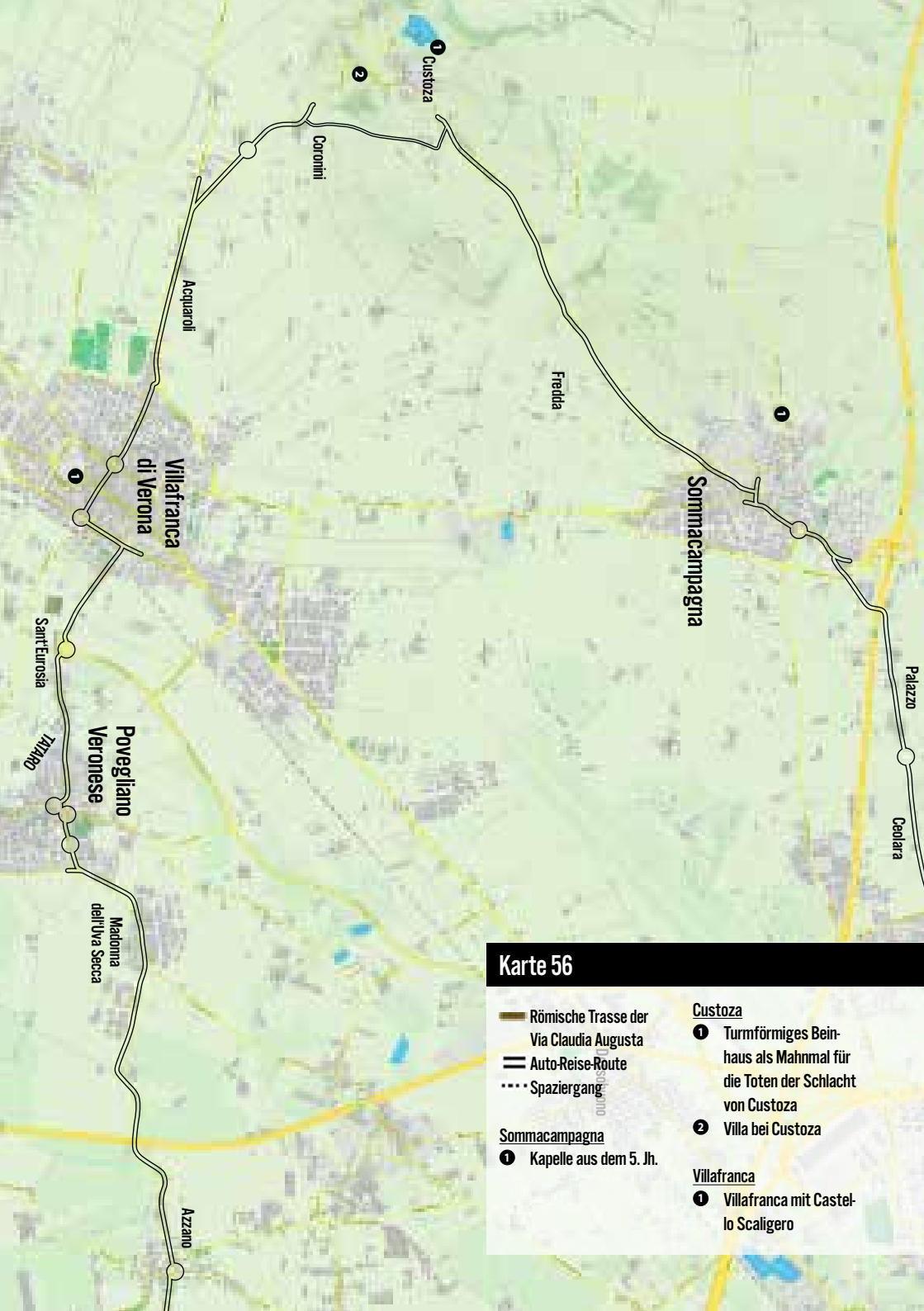
-  Römische Trasse der Via Claudia Augusta
-  Auto-Reise-Route
-  Spaziergang

Verona

- 1 Basilica di San Zeno Maggiore
- 2 Ponte Scaligero
- 3 Castelvecchio mit Museum
- 4 S. Lorenzo
- 5 S. Eufemia
- 6 S. Giorgio
- 7 Dom S. Giovanni in Fonte

- 8 S. Anastasia
- 9 Haus der Julia
- 10 Torre dei Lamberti e Palazzo della Ragione
- 11 S. Maria Antica
- 12 S. Stefano
- 13 Schloss S. Pietro
- 14 Archäologisches Museum
- 15 S. Tommaso
- 16 S. Fermo Maggiore
- 17 Stadtmauer
- 18 Monumentalfriedhof
- 19 Grab der Julia
- 20 Die Arena





Karte 56

- Römische Trasse der Via Claudia Augusta
- Auto-Reise-Route
- Spaziergang

Sommacampagna
① Kapelle aus dem 5. Jh.

Cusetoza
① Turmförmiges Beinhaus als Mahnmahl für die Toten der Schlacht von Cusetoza
② Villa bei Cusetoza

Villafraanca
① Villafraanca mit Castello Scaligero

Karte 57

- Römische Trasse der Via Claudia Augusta
- == Auto-Reise-Route
- ... Spaziergang

Castel d'Azzano

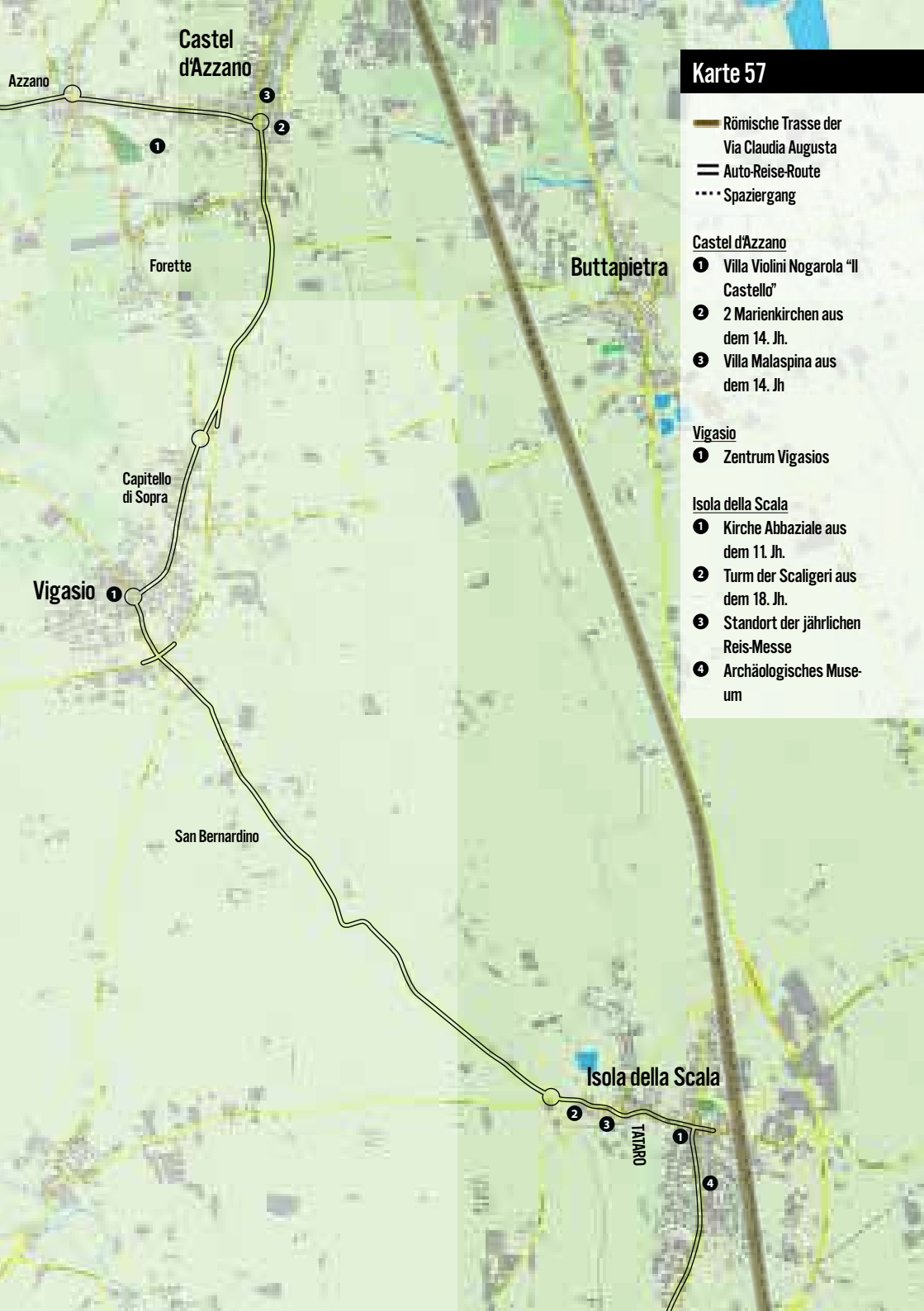
- 1 Villa Violini Nogarola "Il Castello"
- 2 2 Marienkirchen aus dem 14. Jh.
- 3 Villa Malaspina aus dem 14. Jh.

Vigasio

- 1 Zentrum Vigasios

Isola della Scala

- 1 Kirche Abbaziale aus dem 11. Jh.
- 2 Turm der Scaligeri aus dem 18. Jh.
- 3 Standort der jährlichen Reis-Messe
- 4 Archäologisches Museum



Karte 58

- Römische Trasse der Via Claudia Augusta
- == Auto-Reise-Route
- ... Spaziergang

Pellegrina

TATARO

Motta

Bonferraro

TATARO

Nogara

TONE

sino

Karte 59

- Römische Trasse der Via Claudia Augusta
- == Auto-Reise-Route
- ... Spaziergang

Gazzo Veronese

- 1 Archäologisches Museum
- 2 Kirche Santa Maria Maggiore aus dem 10. Jh.

San Pietro in Valle

- 1 Kirche Ceson di San Pietro in Valle aus dem 11. Jh.

Canal Bianco

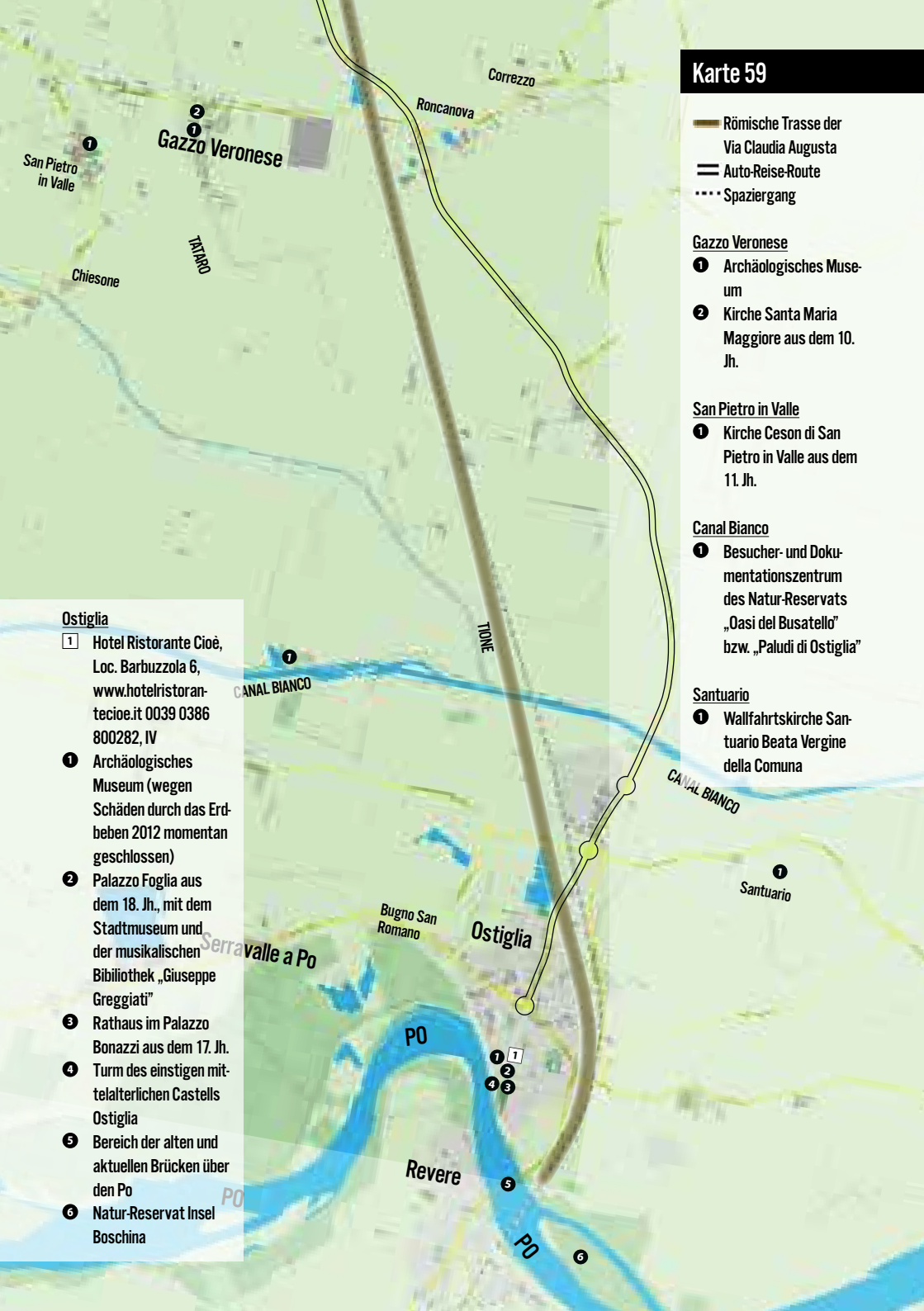
- 1 Besucher- und Dokumentationszentrum des Natur-Reservats „Oasi del Busatello“ bzw. „Paludi di Ostiglia“

Santuario

- 1 Wallfahrtskirche Santuario Beata Vergine della Comuna


Ostiglia

- 1 Hotel Ristorante Cioè, Loc. Barbuzzola 6, www.hotelristorantecioe.it 0039 0386 800282, IV
- 1 Archäologisches Museum (wegen Schäden durch das Erdbeben 2012 momentan geschlossen)
- 2 Palazzo Foglia aus dem 18. Jh., mit dem Stadtmuseum und der musikalischen Bibliothek „Giuseppe Greggiati“
- 3 Rathaus im Palazzo Bonazzi aus dem 17. Jh.
- 4 Turm des einstigen mittelalterlichen Castells Ostiglia
- 5 Bereich der alten und aktuellen Brücken über den Po
- 6 Natur-Reservat Insel Boschina







Karte 48

-  Römische Trasse der Via Claudia Augusta
-  Auto-Reise-Route
-  Spaziergang

Altino

-  4 Anlegestelle der Ausugsschiffe nach Venedig und Treviso

Jesolo

-  1 Strände von Jesolo

Cavallotti-reporti

Burano

Altino

Fransido

Portogrande

SE

LAGUNA VENEZIA

Capelle

SE

SE

1

Lido di Jesolo


Jesolo

SE


Karte 47

-  Römische Trasse der Via Claudia Augusta
-  Auto-Reise-Route
-  Spaziergang

Altino




-  Anlegestelle der Ausgusschiffe nach Venedig und Treviso

Venezia


-  Lagunenstadt Venedig



Karte 46

-  Römische Trasse der Via Claudia Augusta
-  Auto-Reise-Route
-  Spaziergang





Musestre

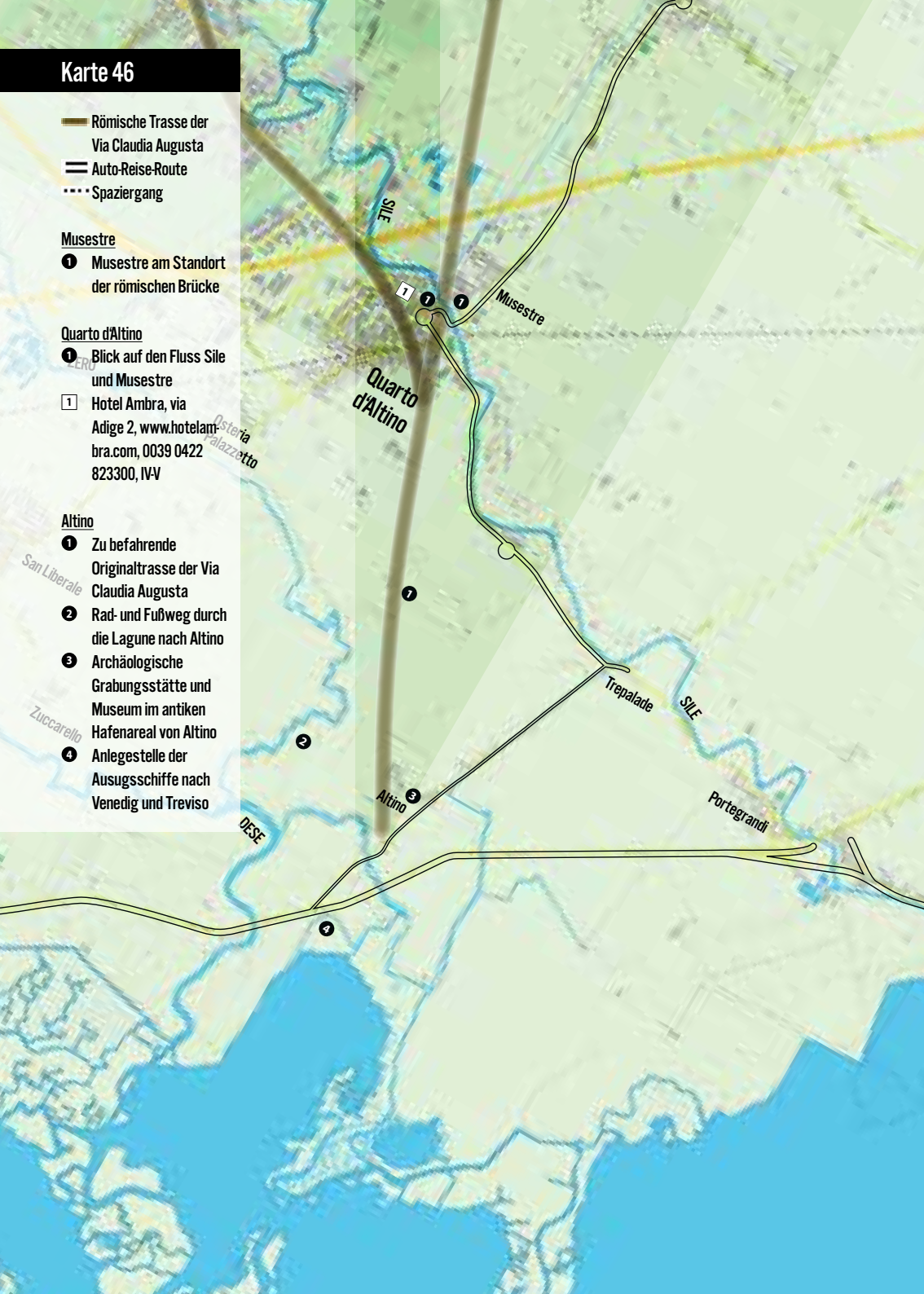
-  Musestre am Standort der römischen Brücke

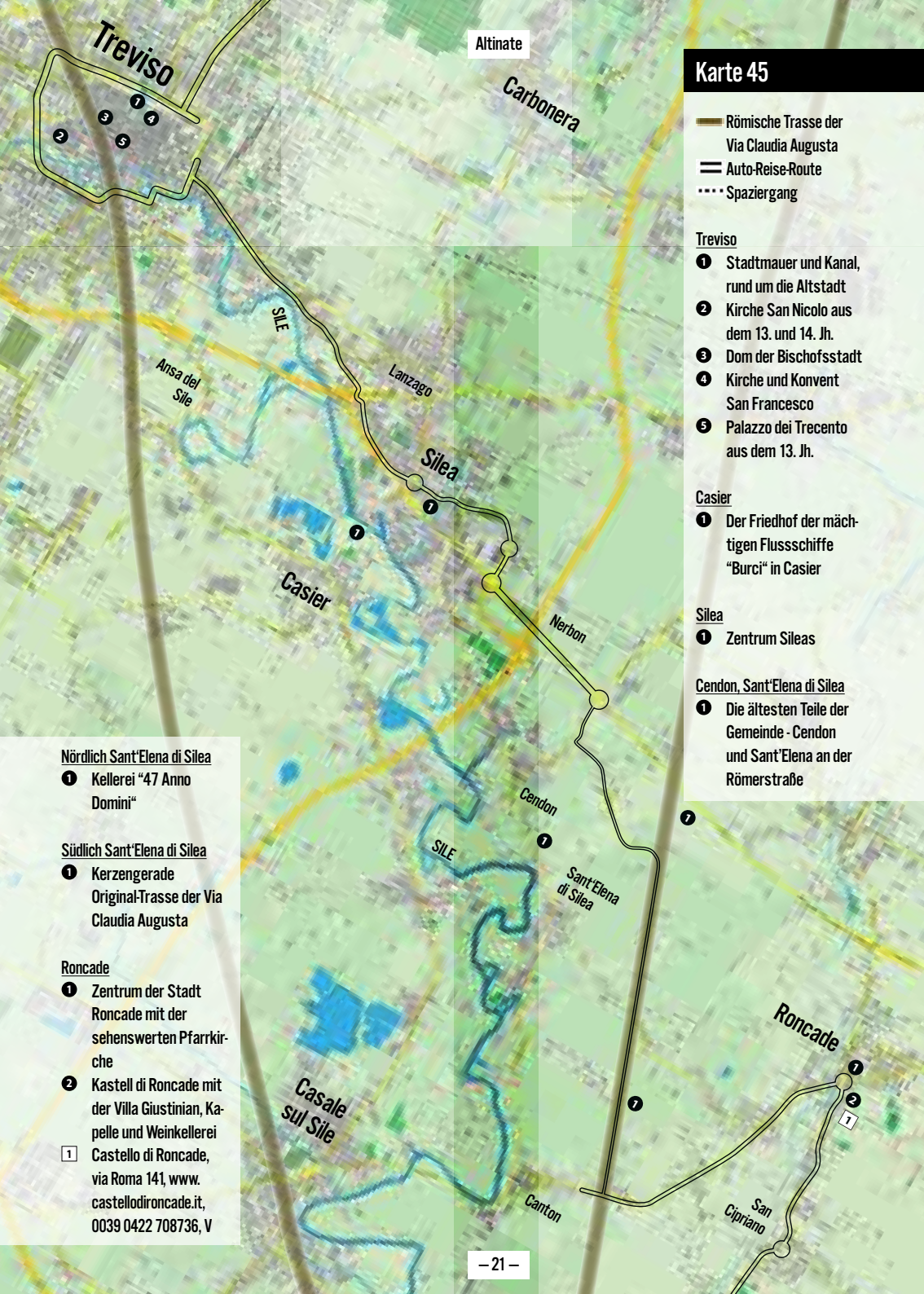
Quarto d'Altino

-  Blick auf den Fluss Sile und Musestre
-  Hotel Ambra, via Adige 2, www.hotelambra.com, 0039 0422 823300, IV-V

Altino

-  Zu befahrende Originaltrasse der Via Claudia Augusta
-  Rad- und Fußweg durch die Lagune nach Altino
-  Archäologische Grabungsstätte und Museum im antiken Hafeneareal von Altino
-  Anlegestelle der Ausgusschiffe nach Venedig und Treviso





Altinate

Karte 45

- Römische Trasse der Via Claudia Augusta
- Auto-Reise-Route
- Spaziergang

Treviso

- 1 Stadtmauer und Kanal, rund um die Altstadt
- 2 Kirche San Nicolo aus dem 13. und 14. Jh.
- 3 Dom der Bischofsstadt
- 4 Kirche und Konvent San Francesco
- 5 Palazzo dei Trecento aus dem 13. Jh.

Casier

- 1 Der Friedhof der mächtigen Flussschiffe "Burci" in Casier

Silea

- 1 Zentrum Sileas

Cendon, Sant'Elena di Silea

- 1 Die ältesten Teile der Gemeinde - Cendon und Sant'Elena an der Römerstraße

Nördlich Sant'Elena di Silea

- 1 Kellerei "47 Anno Domini"

Südlich Sant'Elena di Silea

- 1 Kerzengerade Original-Trasse der Via Claudia Augusta

Roncade

- 1 Zentrum der Stadt Roncade mit der sehenswerten Pfarrkirche
- 2 Kastell di Roncade mit der Villa Giustinian, Kapelle und Weinkellerei
- 1 Castello di Roncade, via Roma 141, www.castellodironcade.it, 0039 0422 708736, V



Altinate

Palazzon

- Römische Trasse der Via Claudia Augusta
- = Auto-Reise-Route
- ... Spaziergang

Spresiano

- 1 Pfarrkirche von Spresiano
- 2 Meilenstein der Via Claudia
- 3 Denkmal für die Gefallenen des 1. Weltkriegs

Palazzon

- 1 Reste des mittelalterlichen Hafens von Lovadina

Lovadina

- 1 Pfarrkirche von Lovadina
- 2 Kleine Gruft

Villorba

- 1 Sitz Naturschutzgebiet "Fontane Bianche"

Bereich Carità, Lancenigo, San Sisto di Villorba

- 1 Villa Giovanni
- 2 weitere Villen
- 3 Kirchlein San Sisto

Fontane

- 1 Alte Kirche von Fontane

Spresiano

Case Massetto

Lovadina

Visnadello

Bardagole

Catena

Villorba

Vascon

San Sisto di Villorba

Lancenigo

Villa Brambullo

Pezzan

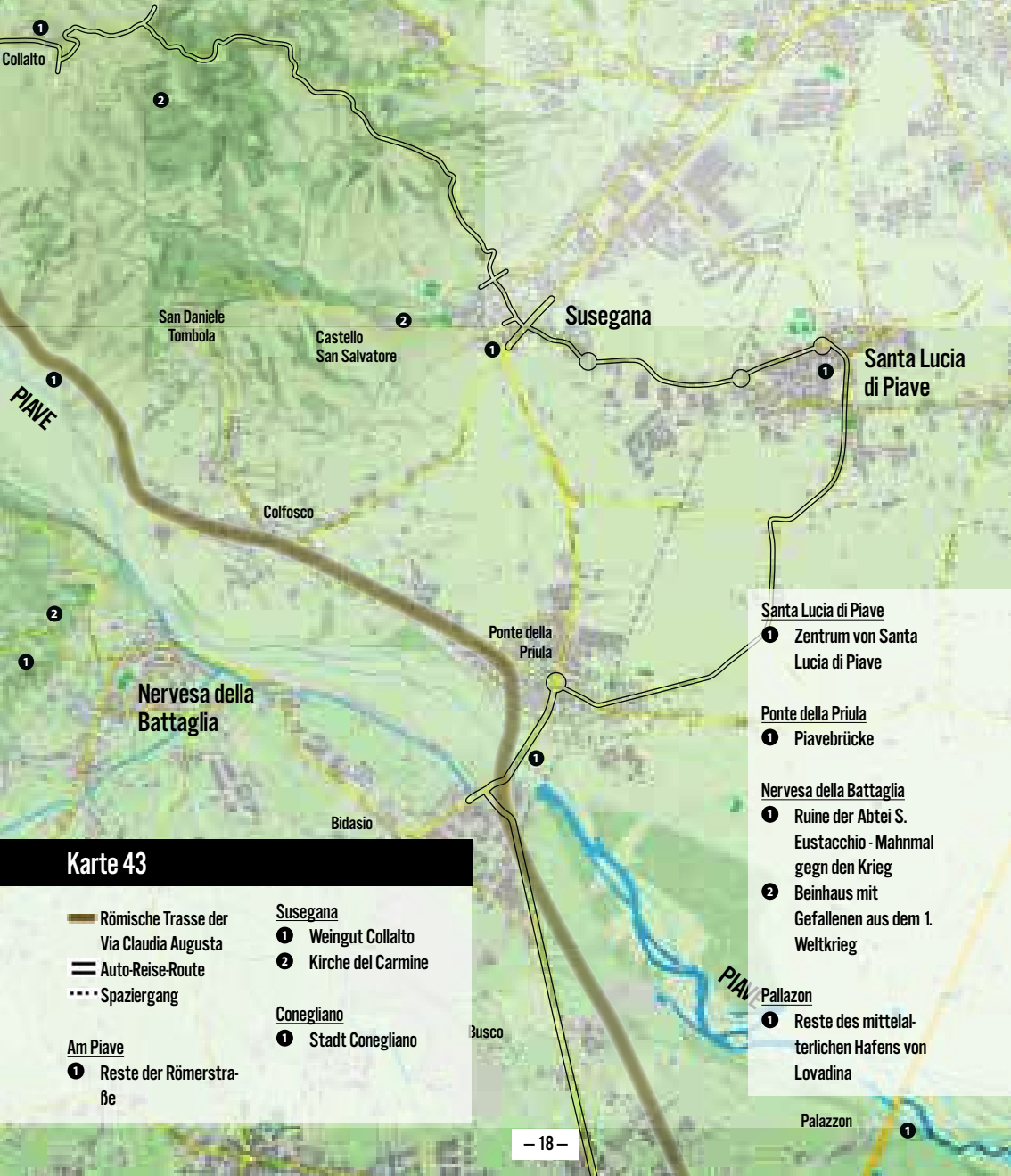
Ponzano Veneto

Fontane

Carità

Carbonera

Conegliano



Karte 43

- Römische Trasse der Via Claudia Augusta
- Auto-Reise-Route
- Spaziergang

Am Piave

- 1 Reste der Römerstraße

Susegana

- 1 Weingut Collalto
- 2 Kirche del Carmine

Conegliano

- 1 Stadt Conegliano

Santa Lucia di Piave

- 1 Zentrum von Santa Lucia di Piave

Ponte della Priula

- 1 Piavebrücke




Nervesa della Battaglia

- 1 Ruine der Abtei S. Eustacchio - Mahnmahl gegen den Krieg
- 2 Beinhaus mit Gefallenen aus dem 1. Weltkrieg


Palazzon

- 1 Reste des mittelalterlichen Hafens von Lovadina



Karte 42

-  Römische Trasse der Via Claudia Augusta
-  Auto-Reise-Route
-  Spaziergang

Pieve di Soligo




-  1 Piazza von Pieve di Soligo

Collalto


-  1 Burg Collalto
-  2 Prosecco-Weinhügel




Karte 41

-  Römische Trasse der Via Claudia Augusta
-  Auto-Reise-Route
-  Spaziergang

Praderadego

-  Praderadegopass mit Berghütten und Ausblick, der bei guter Sicht bis zur Lagune reicht

Cison di Valmarino




-  Castelbrando

Follina


-  Kloster Follina
-  B&B Efisia, Via Follinetta 15, sites.google.com/site/bbefisia, 0039 0438 970462, HI




Karte 41

-  Römische Trasse der Via Claudia Augusta
-  Auto-Reise-Route
-  Spaziergang

Anzù




-  Basilika und Wallfahrtskirche Sankt Vittore und Corona

Valdobbiadene

-  Zentrum Valdobbiadene




Karte 41

-  Römische Trasse der Via Claudia Augusta
-  Auto-Reise-Route
-  Spaziergang


Cesiomaggiore

-  Casa alle porte delle Dolomiti, Cesiomaggiore, www.airbnb.it/rooms/192969


Lentiai

-  Steinbogenbrücke aus byzantinischer Zeit


Mel

-  B&B EL Mighelon, Nave di Mel,


www.elmighelon.it,
0039 0437 753359

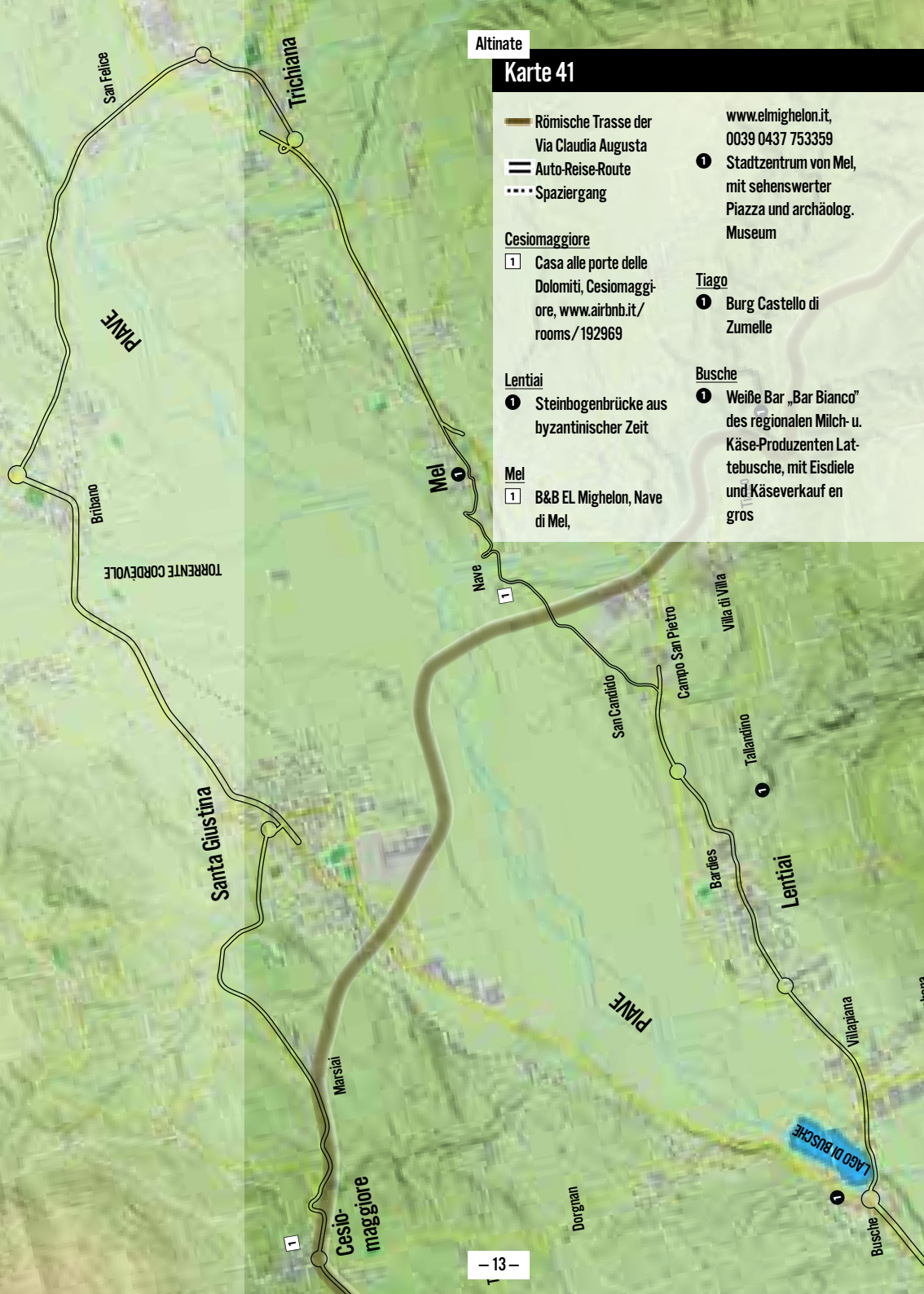
-  Stadtzentrum von Mel, mit sehenswerter Piazza und archäolog. Museum

Tiago




-  Burg Castello di Zumelle

Busche

-  Weiße Bar „Bar Bianco“ des regionalen Milch- u. Käse-Produzenten Lattebusche, mit Eisdiele und Käseverkauf en gros



Karte 40

-  Römische Trasse der Via Claudia Augusta
-  Auto-Reise-Route
-  Spaziergang

Pedavena

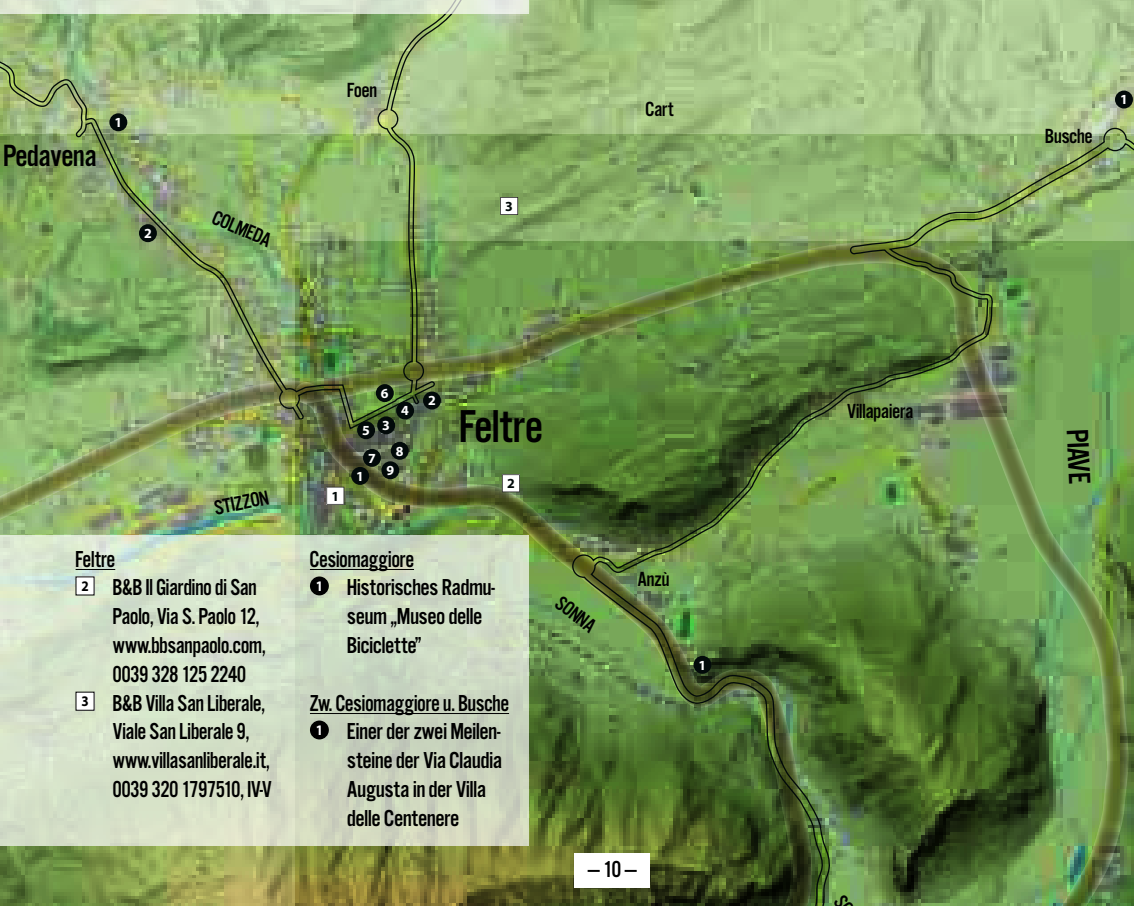
- 1** Informationszentrum des Nationalparks Dolomiti Bellunesi
- 2** Brauerei-Museum und größte Birreria Italiens

Feltre

- 1** Hotel Doriguzzi, Viale del Piave 2, www.hoteldoriguzzi.it, 0039 0439 2003, V-VI
- 1** Südwestliches Stadttor

- 2** Stadtmuseum Museo Civico und Östliches Stadttor
- 3** Piazza Maggiore mit Rathaus, Teatro della Sena und Kirche Hl. Rocco und Sebastiano
- 4** Castello di Aboino mit Kunstschmiede
- 5** Diözesanmuseum
- 6** Zeitgenössische Galerie Paolo Rizzarda
- 7** Unterirdische Ausgrabungen der römischen Stadt Feltria, unterhalb des Domplatzes
- 8** Dom
- 9** Kloster

Altinate



Feltre

- 2** B&B Il Giardino di San Paolo, Via S. Paolo 12, www.bbsanpaolo.com, 0039 328 125 2240
- 3** B&B Villa San Liberale, Viale San Liberale 9, www.villasanliberale.it, 0039 320 1797510, IV-V




Cesiomaggiore

- 1** Historisches Radmuseum „Museo delle Biciclette“

Zw. Cesiomaggiore u. Busche

- 1** Einer der zwei Meilensteine der Via Claudia Augusta in der Villa delle Centenere

Karte 39

-  Römische Trasse der Via Claudia Augusta
-  Auto-Reise-Route
-  Spaziergang

Via della Campagna 38,
www.infodolomiti.it/dormire-e-mangiare/bb-bed-and-breakfast/al-salvanel/634211.html, 0039 043996496, II

Lamon

- 1** Steinbrücke auf der Trasse der Via Claudia Augusta
- 2** Kirche San Pietro
- 3** Archäologisches Museum
- 1** B&B Al Salvanel,

- 2** B&B Manarin, Via Oltra 92, www.manarin.it, 0039 0439 792054, II

Sorriva

- 1** Kirche San Giorgio






Fonzaso

- 1** Antico Albergo St. Antonio, Via Guglielmo Marconi 5, www.anti-coalbergosantantonio.com, 0039 0439 5073

Aune, Croce d'Aune

- 1** Kirche San Giorgio
- 1** Albergo Ristorante Croce d'Aune, Via Croce D'Aune 32, albergo-crocedaune.it, 0039 0439 977000, II

Karte 38

-  Römische Trasse der Via Claudia Augusta
-  Auto-Reise-Route
-  Spaziergang

Pieve Tesino

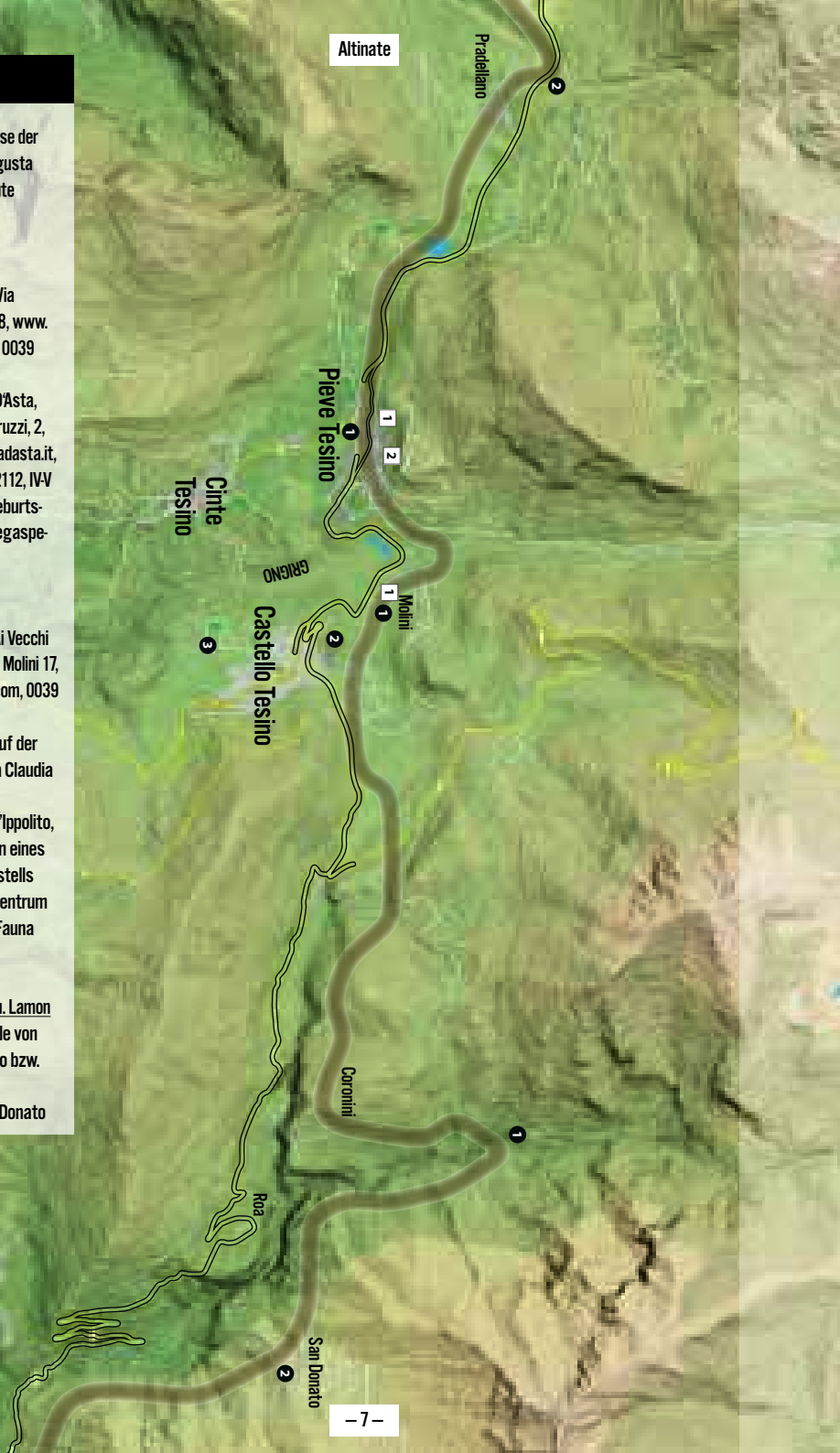
- 1** Taxus Hostel, Via Fratelli Rizzà 18, www.taxushostel.it, 0039 327 9131968
- 2** Albergo Cima D'Asta, Via Brigata Abruzzi, 2, www.hotelcimadasta.it, 0039 0461 592112, IVV
- 1** Museum im Geburtshaus Alcide Degasperis

Castello Tesino


- 1** Afftacamere Ai Vecchi Molini, Località Molini 17, www.aimolini.com, 0039 348 2295364
- 1** Steinbrücke auf der Trasse der Via Claudia Augusta
- 2** Kirchlein Sant'Ippolito, auf den Spuren eines römischen Kastells
- 3** Informationszentrum zur Flora und Fauna des Tesino

Zw. Castello Tesino u. Lamon

- 1** Tropfsteinhöhle von Castello Tesino bzw. Lamon
- 2** Bergdorf San Donato



Karte 37

-  Römische Trasse der Via Claudia Augusta
-  Auto-Reise-Route
-  Spaziergang

Borgo Valsugana

- 1 Castel Telvana (nicht von innen besichtigbar)
- 2 Wallfahrtskirche der Madonna von Onea
- 3 Piazza Degasperi
- 4 Kirche Sant'Anna
- 5 Venezianische Brücke
- 6 Kapelle San Rocco und San Michele
- 7 Kunstpark Arte Sella

Carzano

- 1 Kirche der Madonna delle Nevi
- 2 Refugium Refugio Grucolo

Castel Ivano

- 1 Schloss Kastell Ivano
- 2 Kirchlein San Vendemiano

Strigno

- 1 B&B Tomaselli, Via S Barbara 41, bebtomaselli.wixsite.com/bebtomasellitrentino, 0039 366 9813815,II-III

Spera

- 1 Malerischer Ort Spera, oberhalb des Tales

Samone

- 1 Kirchlein San Donato

Bieno

- 1 B&B Il piccolo principe, Vicolo Busarello 10, www.bbipiccoloprincipiebieno.com, 0039 340 3134256
- 1 Pfarrkirche von Bieno
- 2 Alte Straße

Altinate

Caldonazzo

Tenna

LAGO DI LEVICO

BRENTA

Levico Terme

Selva di Levico

Barco

BRENTA

Campello




Novaledo

Margoni

Marter

Roncegno Terme

Karte 36

-  Römische Trasse der Via Claudia Augusta
-  Auto-Reise-Route
-  Spaziergang

- 7** Malerisches Örtchen Selva

Novaledo

- 1** Klausen Torre Quadra

Levico Terme

- 1** Festung Forte delle Benu
- 2** Kirchlein San Biaggio
- 3** Torre Belvedere
- 4** Pfarrkirche S. Redentore
- 1** Hotel Daniela***, Viale Venezia 3, www.hoteldaniela.it, 0039 0461 706213, VVI
- 5** Römischer Sarkophag in den Gärten der Via Marconi
- 6** Kurpark Parco delle Terme

Marter




- 1** Turm der vermutlich zur Talsperre Tonda gehörte

Roncegno Terme

- 1** Kurpark von Roncegno Terme
- 2** Kirche San Pietro e Paolo
- 1** Coronata Haus, Loc. Maso Vazzena, www.coronatahaus.it, 0039 0461 1851508, IVV



Karte 35

-  Römische Trasse der Via Claudia Augusta
-  Auto-Reise-Route
-  Spaziergang

Civezzano

- 1 Untere und obere Straßensperre von Civezzano
- 2 Bonatti-Organ in der Kirche Santa Maria Assunta
- 3 Infozentrum Ecomuseo Argentario

Pergine Valsugana

- 1 Kirche Santa Maria
- 2 Kirche San Carlo
- 3 Franziskanerkloster u. -kirche
- 4 Renaissance-Straße Via Maier
- 5 Rathausplatz
- 6 Agrargemeinschaft für Beerenfrüchte Sant'Orsola
- 1 Hotel Restaurant Castel Pergine,

- Via al Castello 10, www.castelpergine.it, 0039 0461 531158, IV-V
- 7 Burg Castello di Pergine

San Cristoforo al Lago

- 1 Kirche San Cristoforo

Tenna

- 1 Meilenstein der Via Claudia Augusta
- 2 Kirche San Valentino

Calceranica al Lago

- 1 Bergbaumuseum Calceranica al Lago
- 2 Kirche San Ermete

Caldonazzo

- 1 Albergo Due Spade, Piazza Municipio 2, www.albergoduespade.it, 0039 0461 723113, IV-V
- 1 Pfarrkirche San Sisto
- 2 Garten della Torre dei Sicconi