

Karte 1

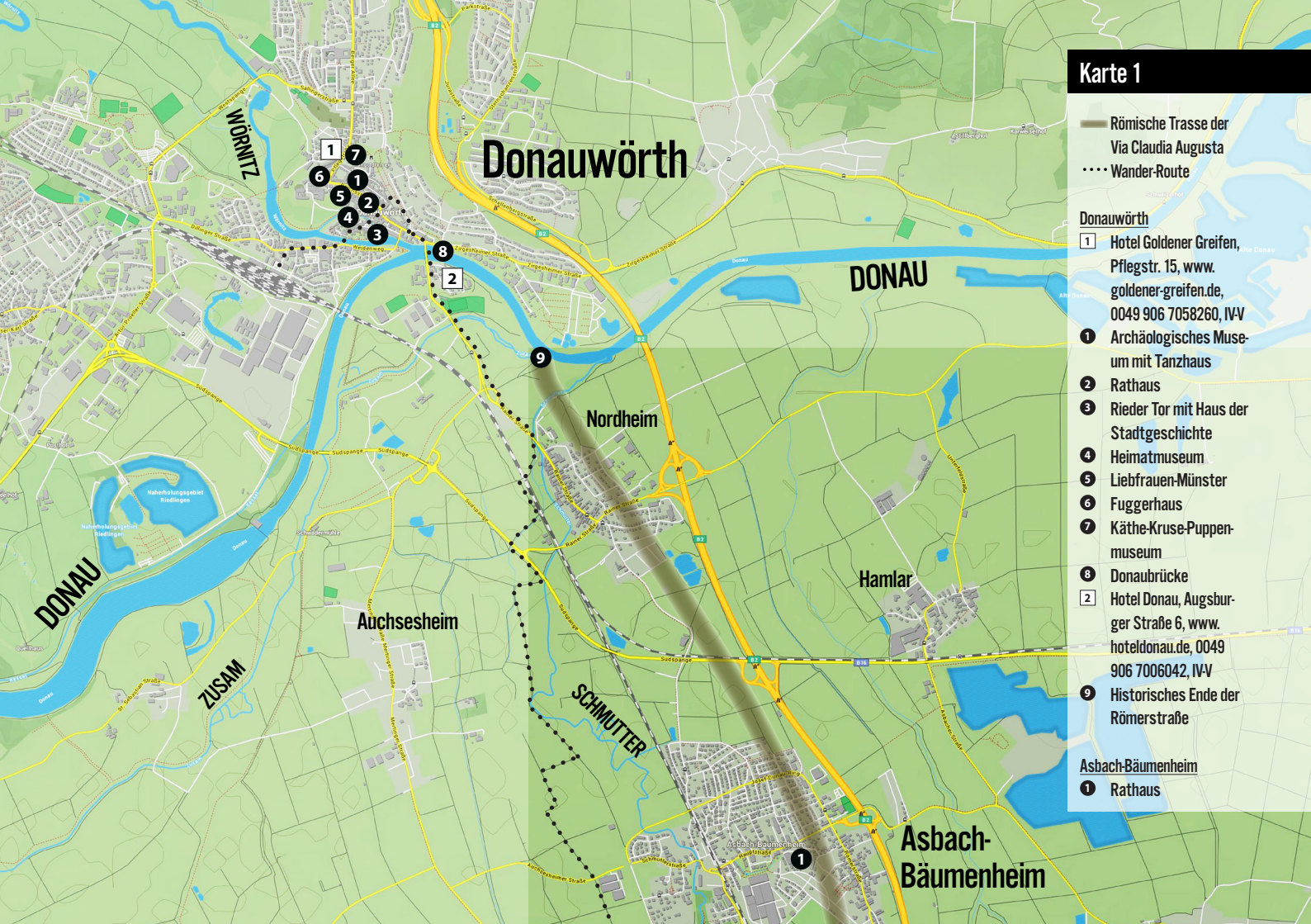
- Römische Trasse der Via Claudia Augusta
- Wander-Route

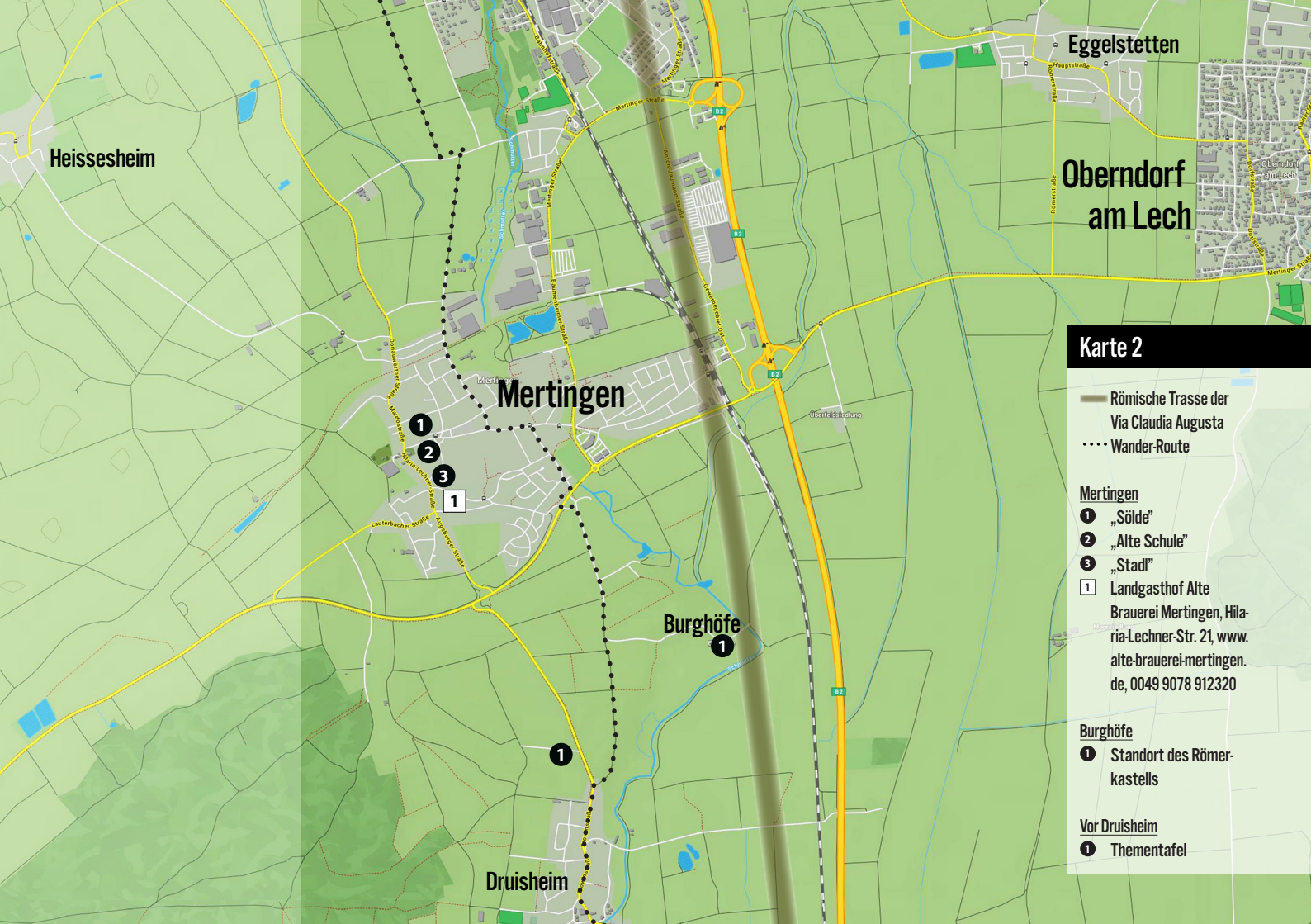
Donauwörth

- 1 Hotel Goldener Greifen, Pfliegstr. 15, www.goldener-greifen.de, 0049 906 7058260, IVV
- 1 Archäologisches Museum mit Tanzhaus
- 2 Rathaus
- 3 Rieder Tor mit Haus der Stadtgeschichte
- 4 Heimatmuseum
- 5 Liebfrauen-Münster
- 6 Fuggerhaus
- 7 Käthe-Kruse-Puppenmuseum
- 8 Donaubrücke
- 2 Hotel Donau, Augsburger Straße 6, www.hoteldonau.de, 0049 906 7006042, IVV
- 9 Historisches Ende der Römerstraße

Asbach-Bäumenheim

- 1 Rathaus





Heissesheim

Eggelstetten

Oberdorf
am Lech

Meringen

Burghöfe

Druisheim

Karte 2

- Römische Trasse der Via Claudia Augusta
- Wander-Route

Meringen

- 1 „Sölde“
- 2 „Alte Schule“
- 3 „Stadl“
- 1 Landgasthof Alte Brauerei Meringen, Hilaria-Lechner-Str. 21, www.alte-brauerei-meringen.de, 0049 9078 912320

Burghöfe

- 1 Standort des Römerkastells

Vor Druisheim

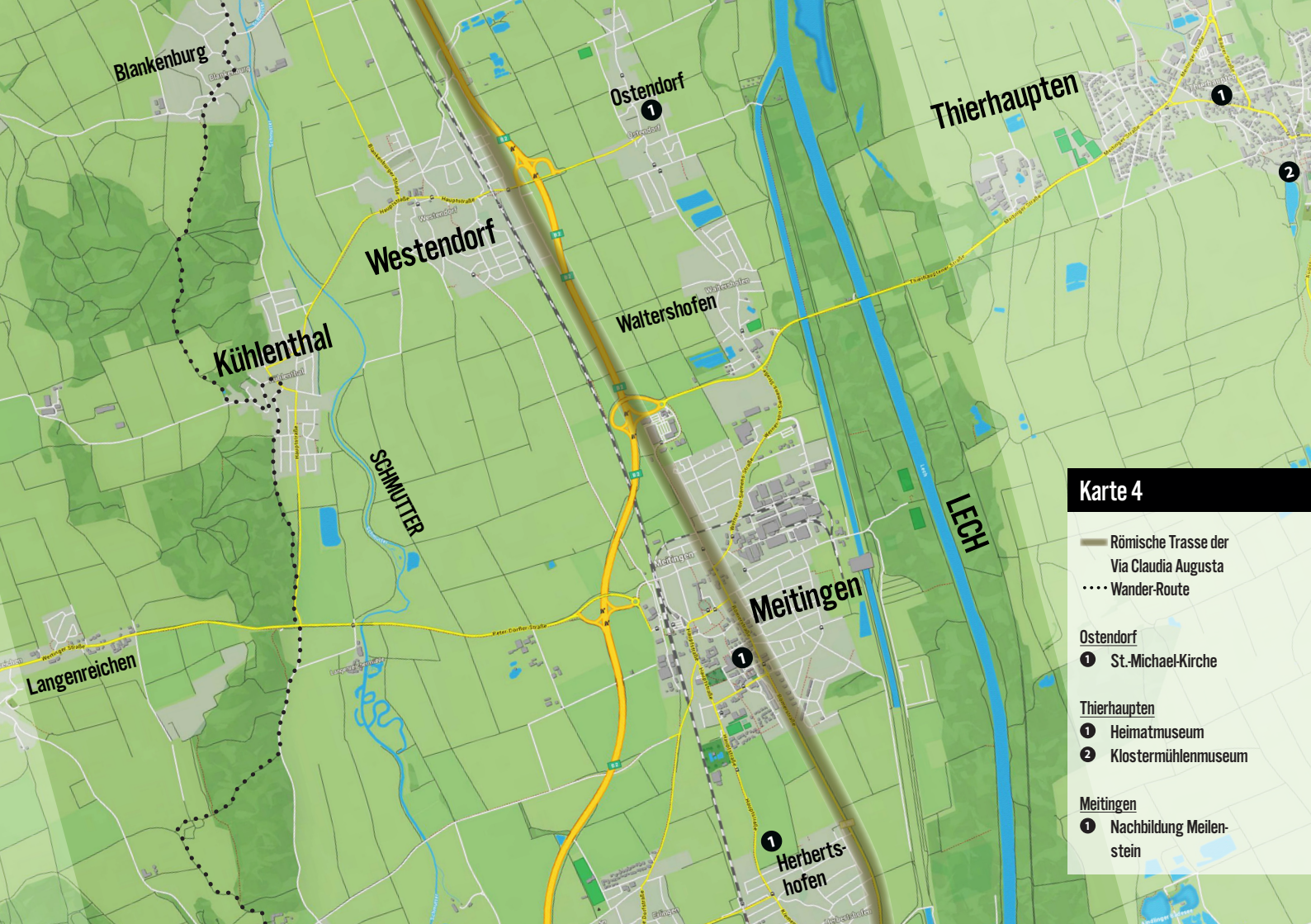
- 1 Thementafel

Karte 3

- Römische Trasse der Via Claudia Augusta
- Wander-Route

- Holzen
- ① Kloster Holzen





Blankenburg

Ostendorf

Thierhaupten

Westendorf

Waltershofen

Kühltal

SCHMUTZ

LECH

Meitingen

Langenreichen

Herberthshofen

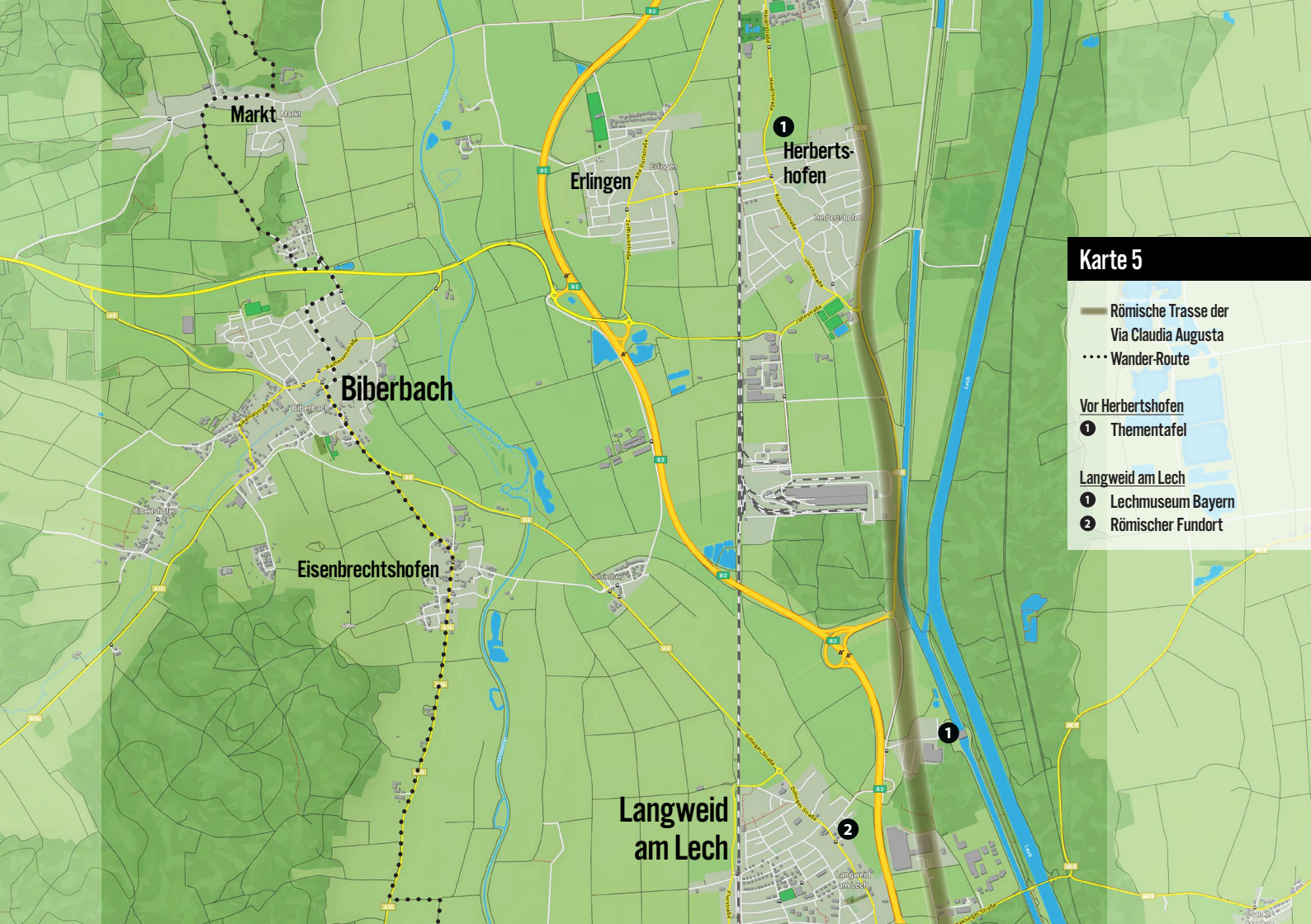
Karte 4

- Römische Trasse der Via Claudia Augusta
- Wander-Route

Ostendorf
① St.-Michael-Kirche

Thierhaupten
① Heimatmuseum
② Klostermühlenmuseum

Meitingen
① Nachbildung Meilenstein



Karte 5

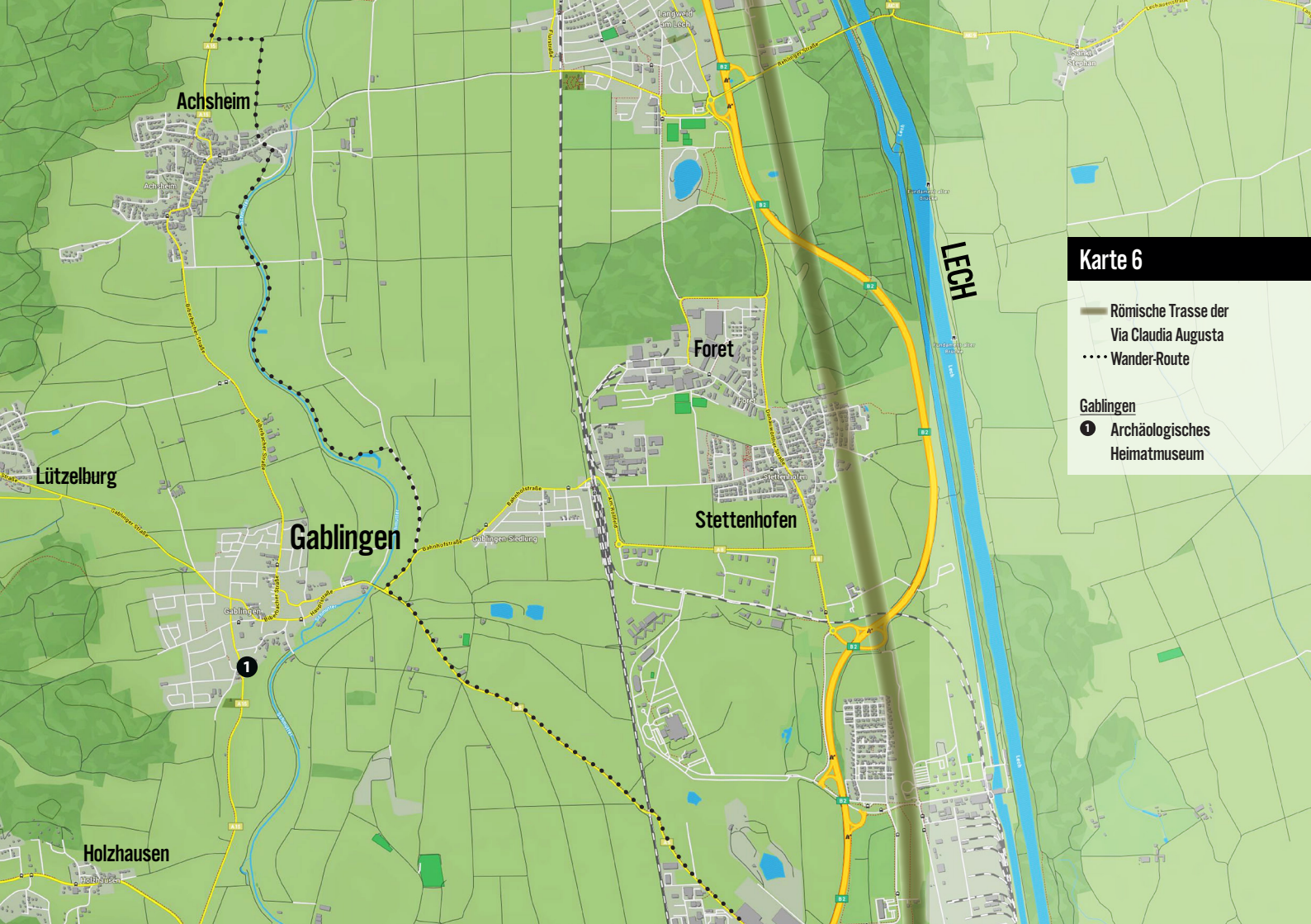
-  Römische Trasse der Via Claudia Augusta
-  Wander-Route

Vor Herberthofen

- 1** Thementafel


Langweid am Lech

- 1** Lechmuseum Bayern
- 2** Römischer Fundort



Karte 6

-  Römische Trasse der Via Claudia Augusta
-  Wander-Route

- Gablingen**
-  Archäologisches Heimatmuseum

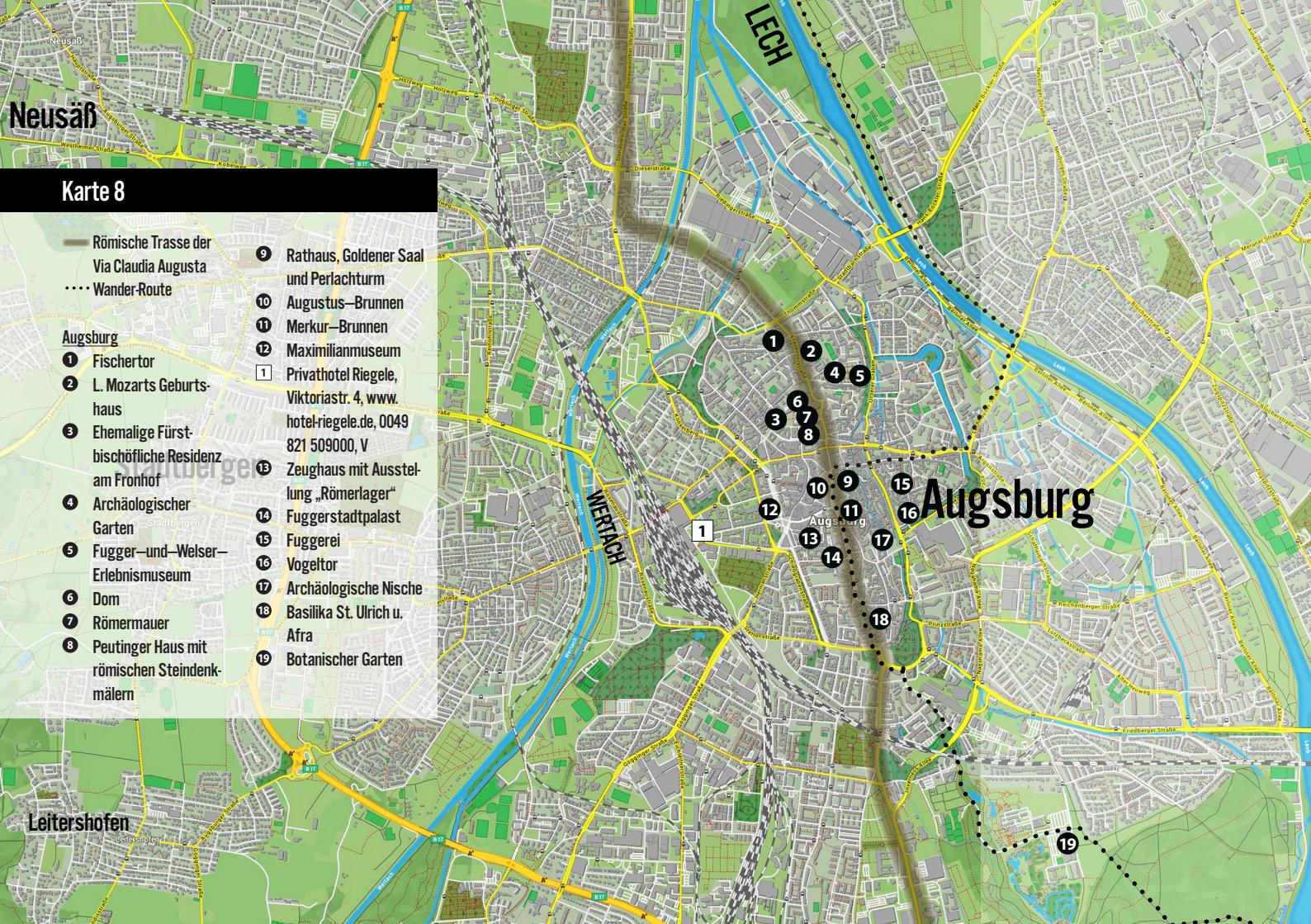


Karte 7

- Römische Trasse der Via Claudia Augusta
- Wander-Route

Gersthofen

- 1 Merkur-Heiligtum
- 2 Ballon-Museum



Karte 8

- Römische Trasse der Via Claudia Augusta
- Wander-Route

Augsburg

- 1 Fischertor
- 2 L. Mozarts Geburtshaus
- 3 Ehemalige Fürstbischöfliche Residenz am Fronhof
- 4 Archäologischer Garten
- 5 Fugger- und Welser-Erlebnismuseum
- 6 Dom
- 7 Römermauer
- 8 Peutinger Haus mit römischen Steindenkmälern

- 9 Rathaus, Goldener Saal und Perlachturm
- 10 Augustus-Brunnen
- 11 Merkur-Brunnen
- 12 Maximilianmuseum
- 1 Privathotel Riegele, Viktoriastr. 4, www.hotel-riegele.de, 0049 821 509000, V
- 13 Zeughaus mit Ausstellung „Römerlager“
- 14 Fuggerstadtpalast
- 15 Fuggerei
- 16 Vogeltor
- 17 Archäologische Nische
- 18 Basilika St. Ulrich u. Afra
- 19 Botanischer Garten

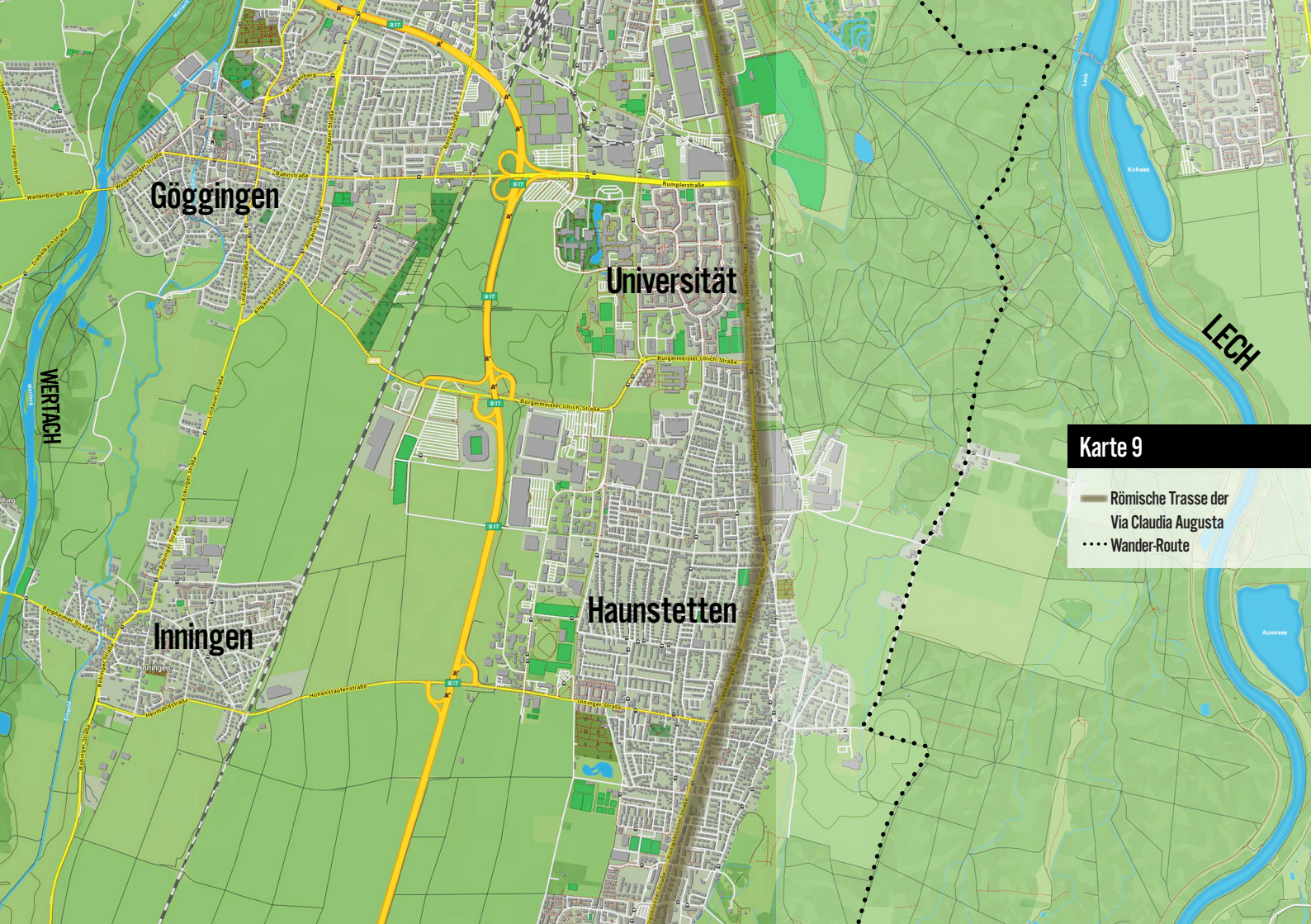
Augsburg

LECH

WERRACH

Neusäß

Leitershofen



Göggingen

Universität

Haunstetten

LECH

WERTACH

Karte 9

- Römische Trasse der Via Claudia Augusta
- Wander-Route

Karte 10

- Römische Trasse der Via Claudia Augusta
- Wander-Route

Königsbrunn

- 1 Ausstellung Mercatum
- 2 Mithraeum
- 3 Archäologisches Museum
- 3 Infopavillon 955 zur Schlacht auf dem Lechfeld



Bobingen

Königsbrunn

LECH

Mandichosse
(Lechstaustufe 23)

Karte 11

- Römische Trasse der Via Claudia Augusta
- ⋯ Wander-Route

Oberottmarshausen

- ① Besonders gut sichtbare Originaltrasse

Kleinaitingen

- ① Besonders gut sichtbare Originaltrasse



Karte 12

- Römische Trasse der Via Claudia Augusta
- ⋯ Wander-Route

Graben

- ① Besonders gut sichtbare Originaltrasse

Untermeitingen

- ① Besonders gut sichtbare Originaltrasse
- ② Schloss Imhof

Schwabmünchen

- ① Museum und Galerie



Schwabmünchen

Graben

Lagerlechfeld

Untermeitingen

Karte 13

- Römische Trasse der Via Claudia Augusta
- ⋯ Wander-Route

Hurlach

- ❶ Schloss Hurlach
- ❶ Rasthaus Hurlach,
Kolonie 25, www.rasthaus-an-der-b17.de,
0049 8248 352, III



Karte 14

- Römische Trasse der Via Claudia Augusta
- Wander-Route

Igling

1 Schloss Igling



Karte 15

- Römische Trasse der Via Claudia Augusta
- Wander-Route

Landsberg am Lech

- 1 Mutterturm und Herkomer Museum
- 2 Lechbrücke auf den Spuren der Salzstraße und Lechwehr
- 3 Schmalzturm u. -tor
- 4 Histor. Rathaus
- 5 Salzstadel
- 6 Häuser der Lechflößer
- 7 Inselbad
- 8 Historisches Schuhmuseum
- 9 Sandauer Tor
- 10 Stadtpfarrkirche Maria Himmelfahrt
- 11 Stadthotel garni Augsburger Hof, Schlossergasse 378, www.augsburger-hof.com, 0049 8191 969596, III-IV
- 12 Salzstraße
- 12 Stadtmuseum Bayertor



Karte 16

- Römische Trasse der Via Claudia Augusta
- Wander-Route

Unterdießen

- 1 Schloss Unterdießen



Ellighofen

Pöring

Ummendorf

Pitzling

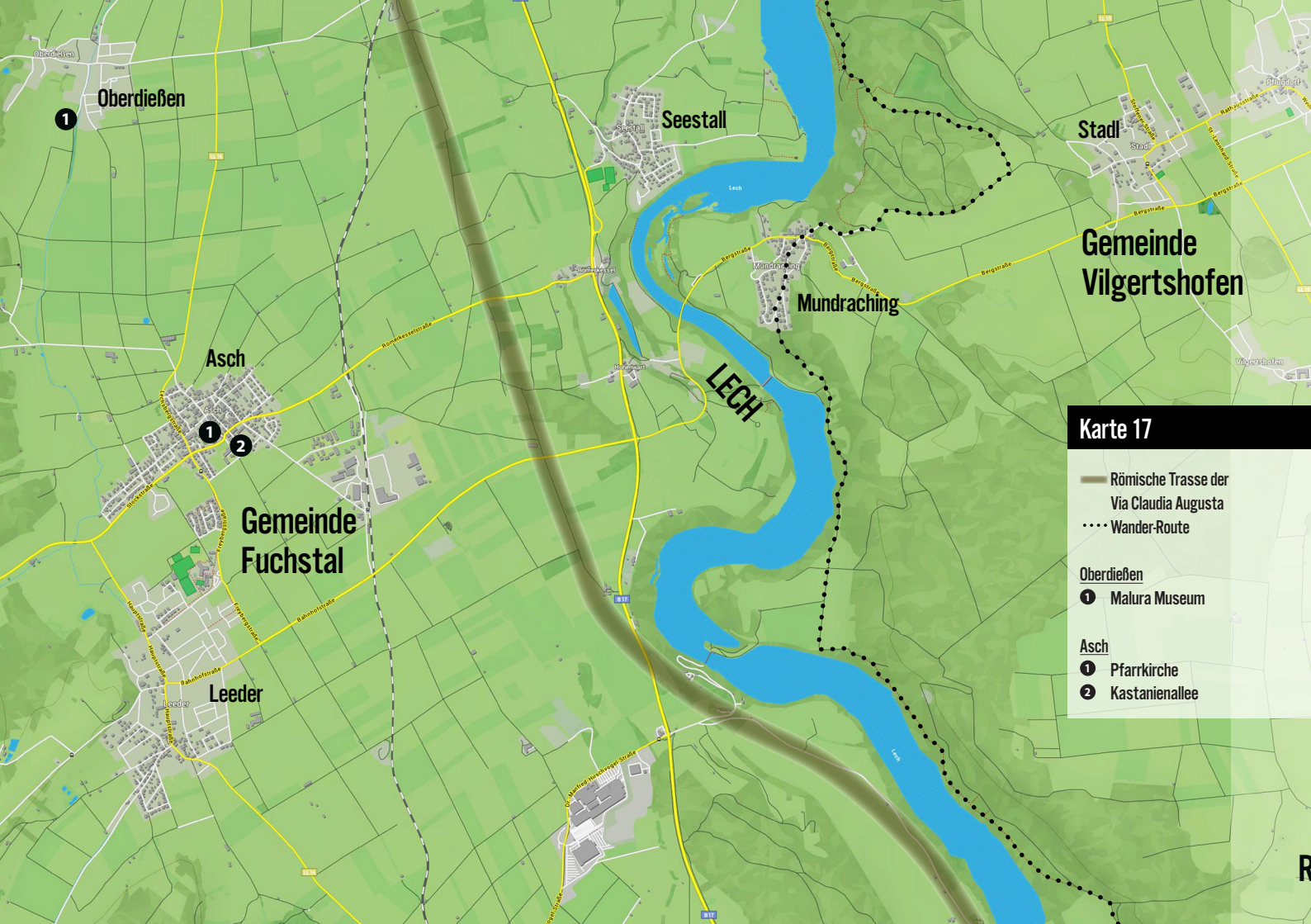
Stoffen

Dornstetten

Unterdießen

1

Oberdießen



Karte 17

- Römische Trasse der Via Claudia Augusta
- Wander-Route

- Oberdießen**
- ① Malura Museum

- Asch**
- ① Pfarrkirche
 - ② Kastanienallee

Oberdießen

①

Seestall

Stadl

Gemeinde
Vilgertshofen

Mundraching

LECH

Asch

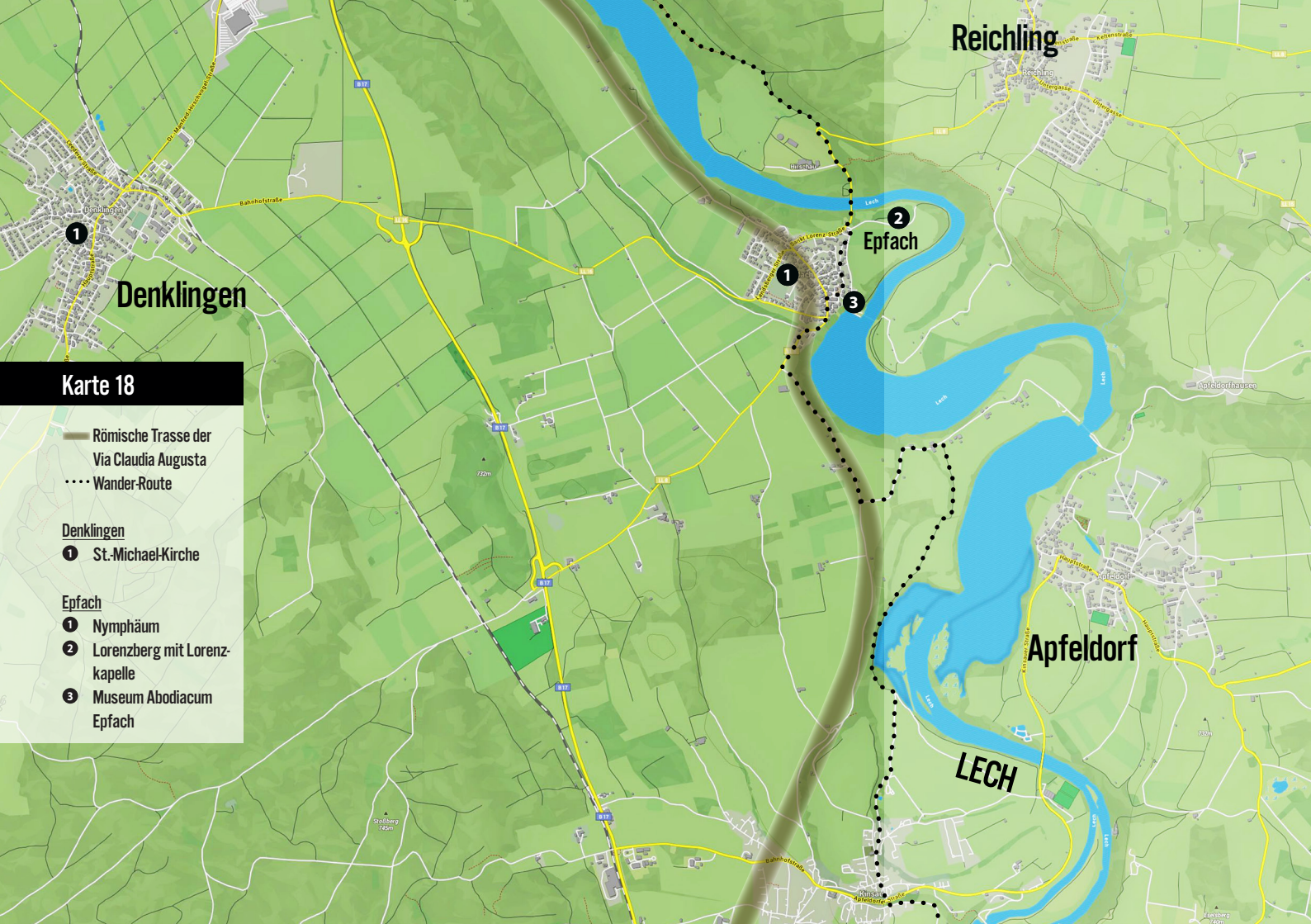
①

②

Gemeinde
Fuchstal

Leeder

R



Reichling

Denklingen

Epfach

Apfeldorf

LECH

Karte 18

- Römische Trasse der Via Claudia Augusta
- Wander-Route

Denklingen

- 1 St. Michael-Kirche

Epfach

- 1 Nymphäum
- 2 Lorenzberg mit Lorenzkapelle
- 3 Museum Abodiacum Epfach

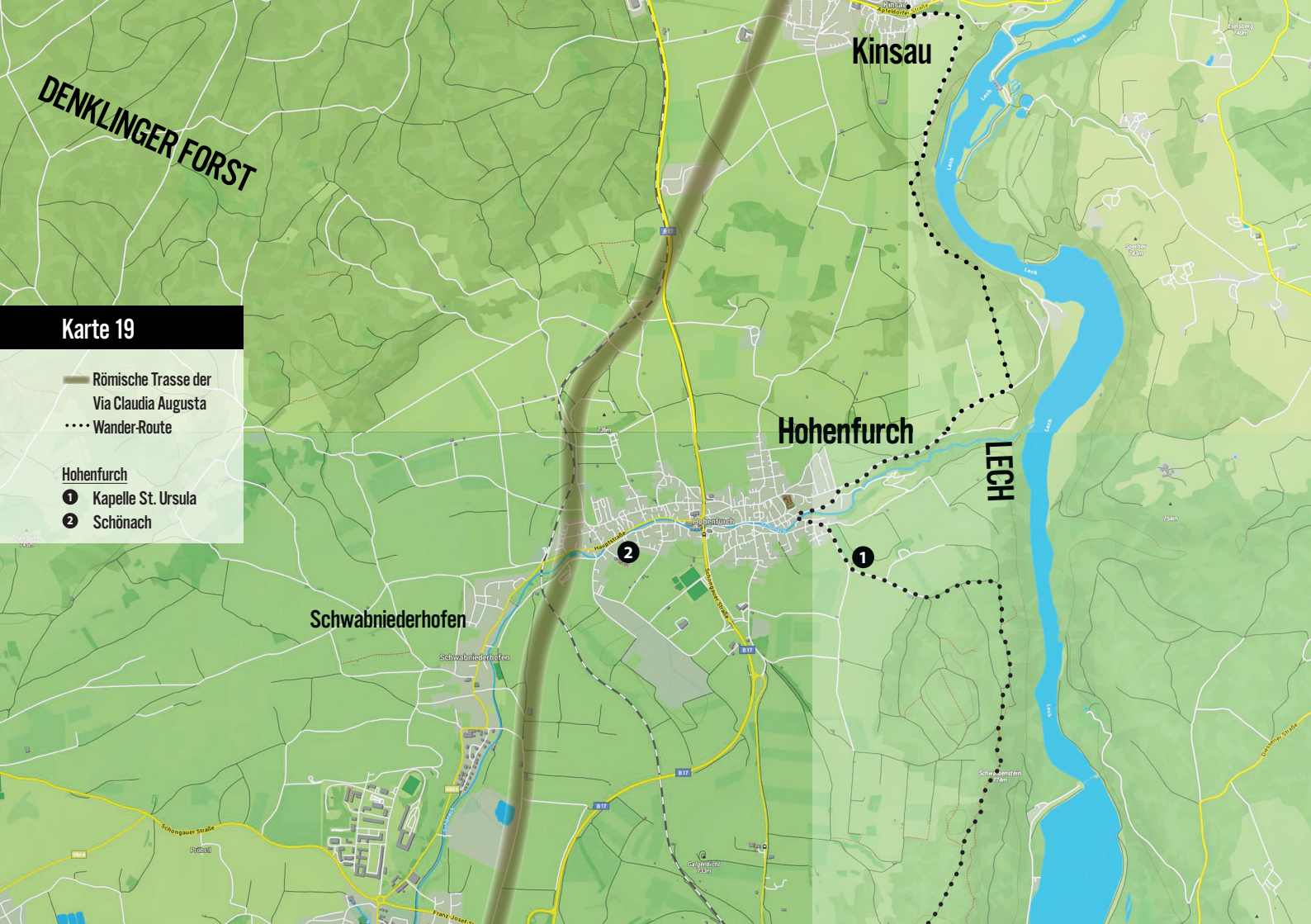
DENKLINGER FORST

Karte 19

- Römische Trasse der Via Claudia Augusta
- Wander-Route

Hohenfurch

- 1 Kapelle St. Ursula
- 2 Schönach



Karte 20

-  Römische Trasse der Via Claudia Augusta
-  Wander-Route

Altenstadt

- 1** Via Claudia Augusta Platz mit nachgebauter römischer Straße
- 2** Romanische Gewölbekirche Altenstadt

Schongau

- 1** Rathaus
- 2** Ehemaliges Karmelitenkloster aus dem 18. Jh., heute Altenheim
- 3** Begehbare Stadtmauer (Zugang beim Klosterhof)
- 4** Steingadener Richterhaus (spätmittelalterlicher Bau mit Balkendecke von 1493)

Schongau

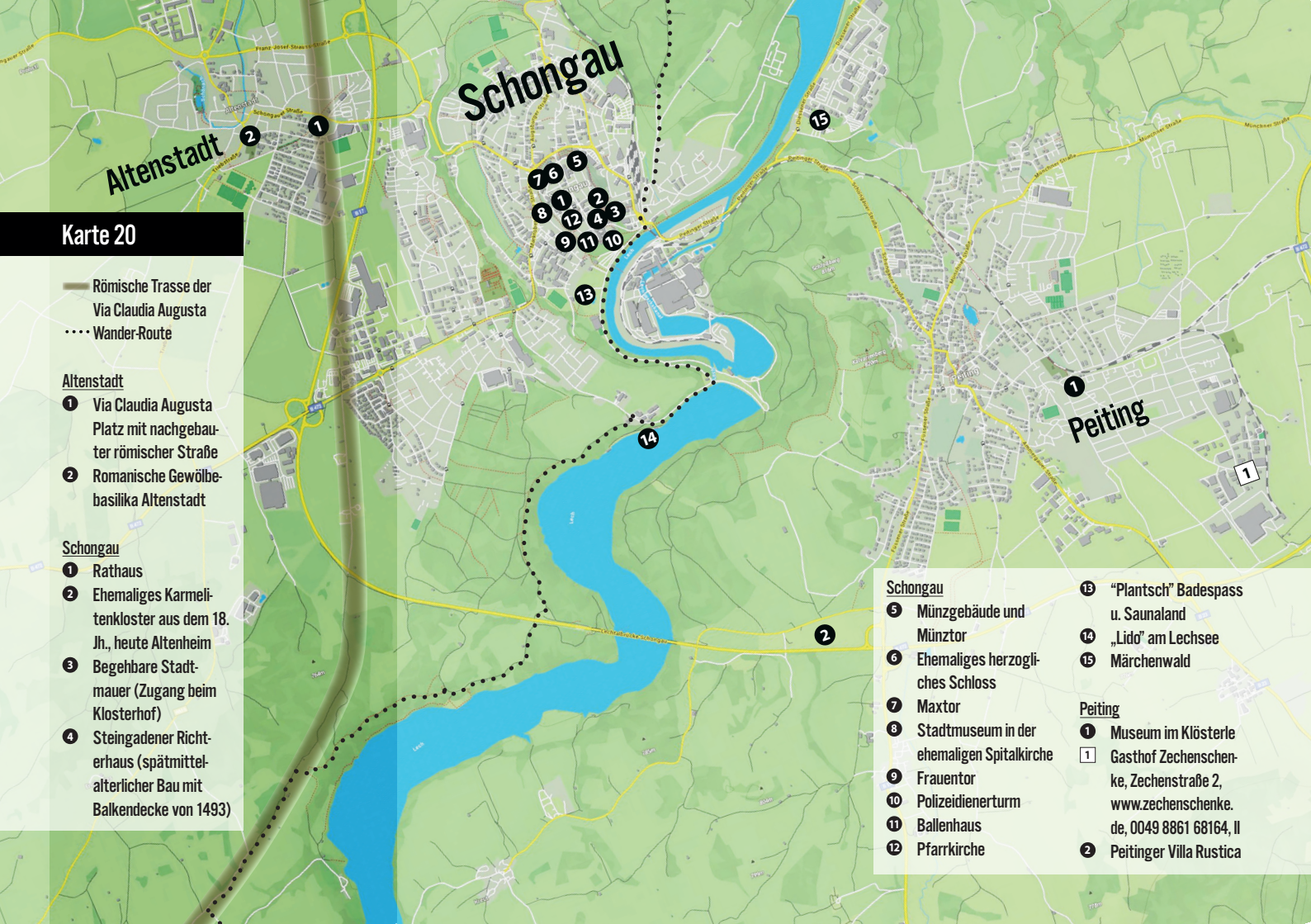
Schongau

- 5** Münzgebäude und Münztor
- 6** Ehemaliges herzogliches Schloss
- 7** Maxtor
- 8** Stadtmuseum in der ehemaligen Spitalkirche
- 9** Frauentor
- 10** Polizeidienerturn
- 11** Ballenhaus
- 12** Pfarrkirche

- 13** "Plantsch" Badespass u. Saunaland
- 14** „Lido“ am Lechsee
- 15** Märchenwald

Peiting

- 1** Museum im Klösterle
- 1** Gasthof Zechenschenke, Zechenstraße 2, www.zechenschenke.de, 0049 8861 68164, II
- 2** Peitinger Villa Rustica



Karte 21

- Römische Trasse der Via Claudia Augusta
- Wander-Route

Burggen

- ① St-Anna-Straße
- ② Litzauer Lechschleife

Rettenbach
am Auerberg

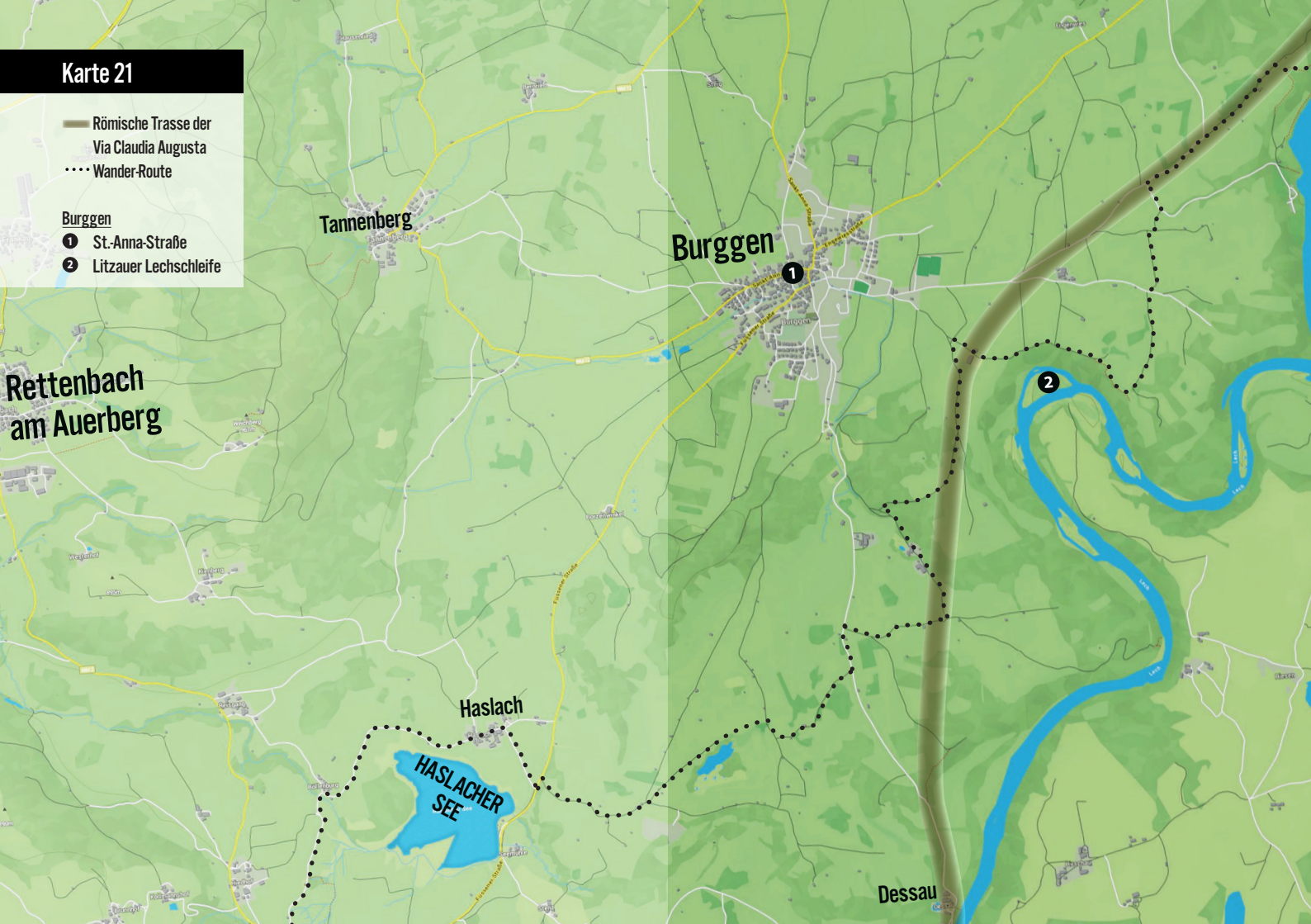
Tannenberg

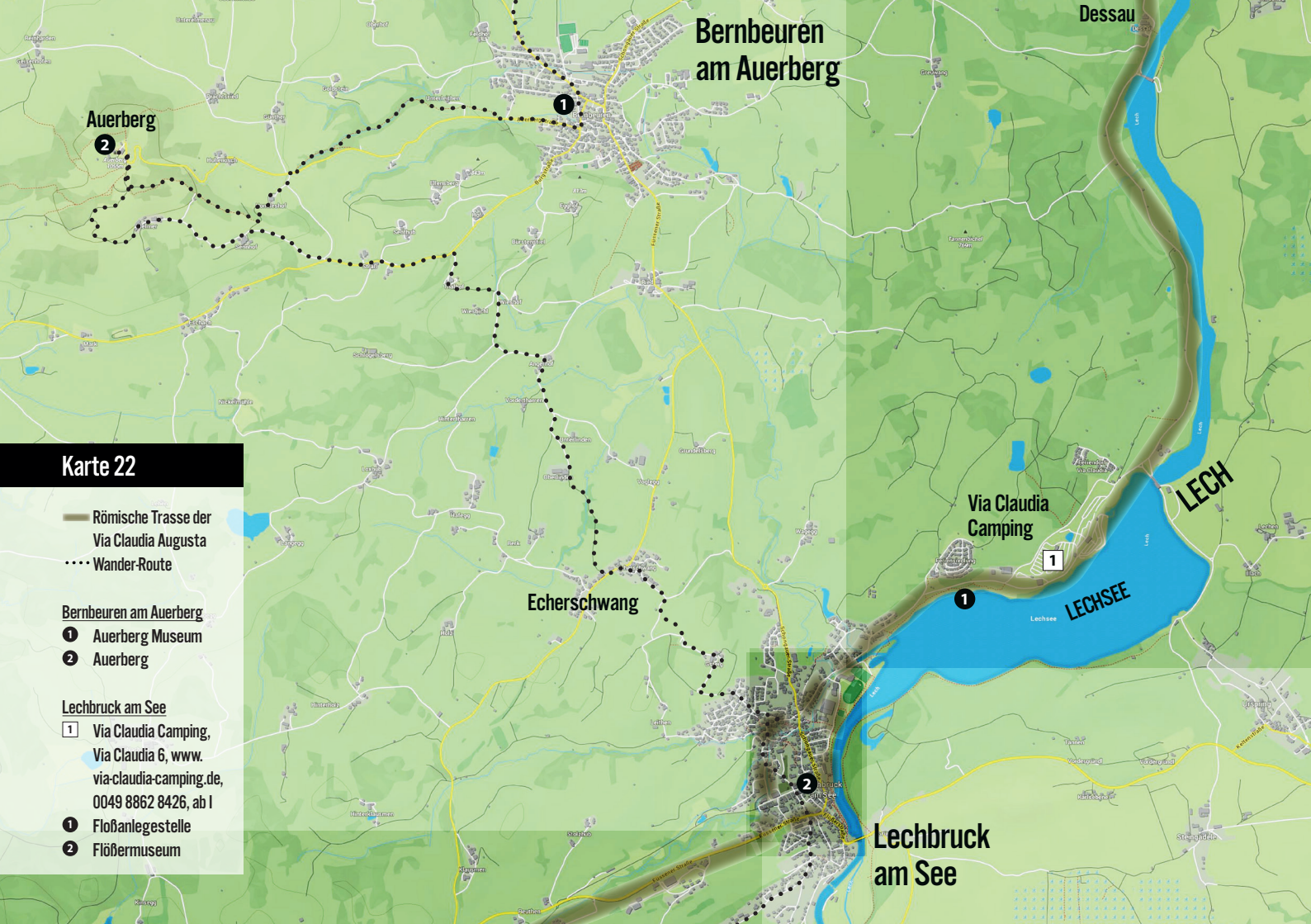
Burggen

Haslach

HASLACHER
SEE

Dessau





Bernbeuren am Auerberg

Dessau

Auerberg

Karte 22

-  Römische Trasse der Via Claudia Augusta
-  Wander-Route

Bernbeuren am Auerberg

- 1** Auerberg Museum
- 2** Auerberg

Lechbruck am See

- 1** Via Claudia Camping,
Via Claudia 6, www.via-claudia-camping.de,
0049 8862 8426, ab I
- 1** Floßanlegestelle
- 2** Flößermuseum

Echerschwang

Via Claudia Camping

LECH

LECHSEE

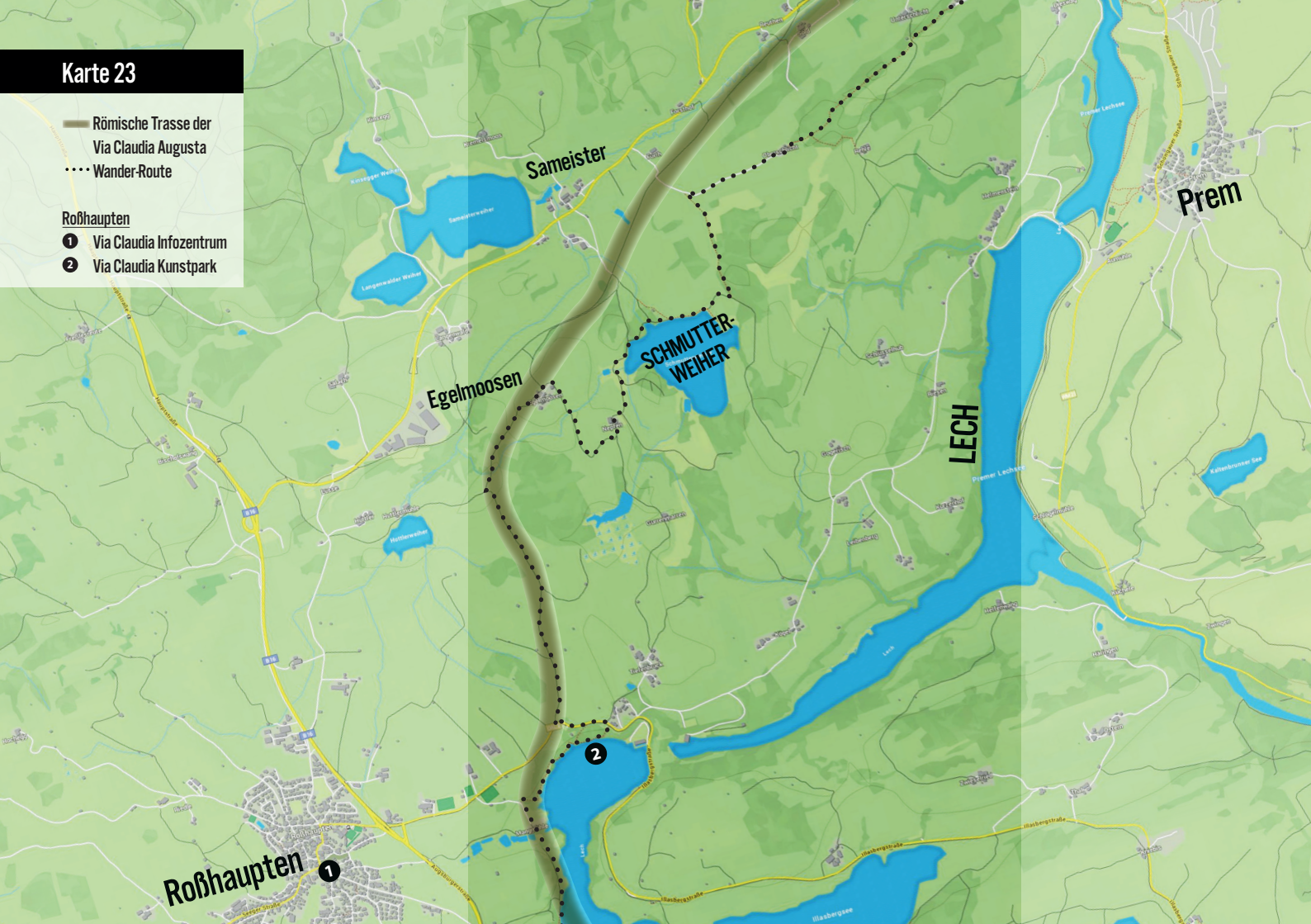
Lechbruck am See

Karte 23

- Römische Trasse der Via Claudia Augusta
- Wander-Route

Roßhaupten

- ① Via Claudia Infozentrum
- ② Via Claudia Kunstpark



Karte 23

- Römische Trasse der Via Claudia Augusta
- Wander-Route

Rieden am Forgensee

- 1 Römer-Raststätte und Badeplatz
- 2 Forgenseeschiffahrt



Karte 24

- Römische Trasse der Via Claudia Augusta
- Wander-Route

Historische Stadt Füssen

- 1 Wellness-Hotel Sommer****, Weidachstraße 74, www.hotel-sommer.de, 0049 8362 91 470, VI
- 2 Hotel Luitpoldpark****, Bahnhofstraße 1-3, www.luitpoldpark-hotel.de, 0049 8362 93 980, V
- 3 Hotel Hirsch, Kaiser-Maximilian-Platz 7, www.hotelfuessen.de, 0049 8362 93 980, V
- 1 Spitalkirche
- 2 Kloster St. Mang
- 3 Quagloblick am Franziskanerkloster
- 4 Museum der Stadt Füssen
- 5 Pfarrkirche St. Mang
- 6 Hohes Schloss
- 7 Fußgängerzone Reichenstraße
- 4 Hotel Ruchti***, Alatseestr. 38, www.hotel-ruchti.de,

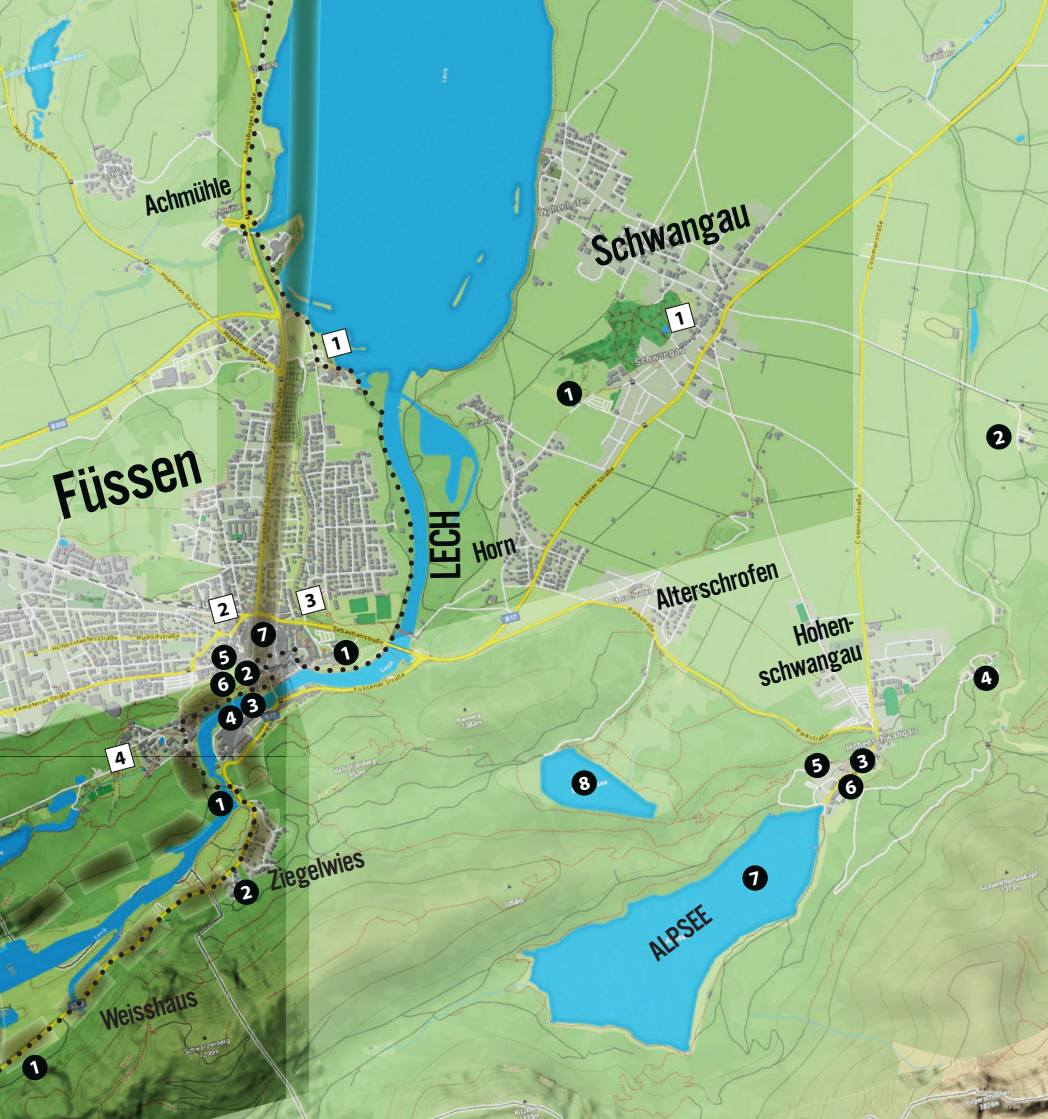
0049 8362 91 0 10, V

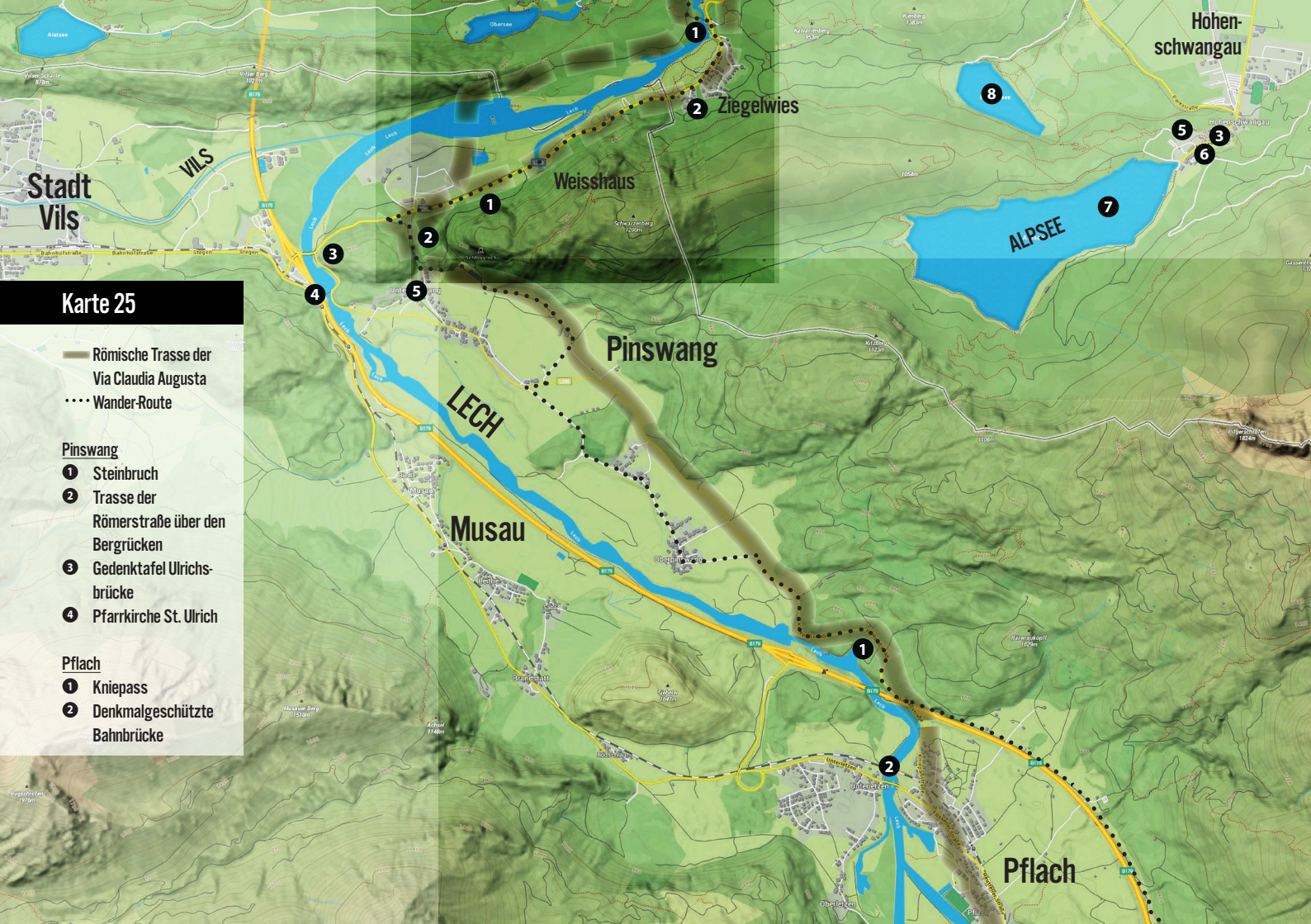
Schwangau, Königsschlösser

- 1 Kristalltherme
- 1 Feriengasthof Helmer***+, Mitteldorf 10, www.hotel-helmer.de, 0049 8362 9800, V
- 2 Römisches Badehaus
- 3 Ticket-Center Neuschwanstein-Hohenschwangau, Alpeeststraße 12, www.ticket-center-hohenschwangau.de, 0049 8362 930 83 0
- 4 Schloss Neuschwanstein
- 5 Schloss Hohenschwangau
- 6 Museum der Bayerischen Könige, Alpeeststraße 27, 0049 8262 926 46 40
- 7 Alpee
- 8 Schwansee

Zw. Füssen und Pinswang

- 1 Lechfall
- 2 Walderlebniszentrum mit Baumkronenpfad





Karte 25

-  Römische Trasse der Via Claudia Augusta
-  Wander-Route

Pinswang

- 1** Steinbruch
- 2** Trasse der Römerstraße über den Bergrücken
- 3** Gedenktafel Ulrichsbrücke
- 4** Pfarrkirche St. Ulrich

Pflach

- 1** Kniepass
- 2** Denkmalsgeschützte Bahnbrücke