

## Karte 1

- Römische Trasse der Via Claudia Augusta
- ... Wander-Route

### Finstermünz

- 1 Historische Zollstation Altfinsternünz

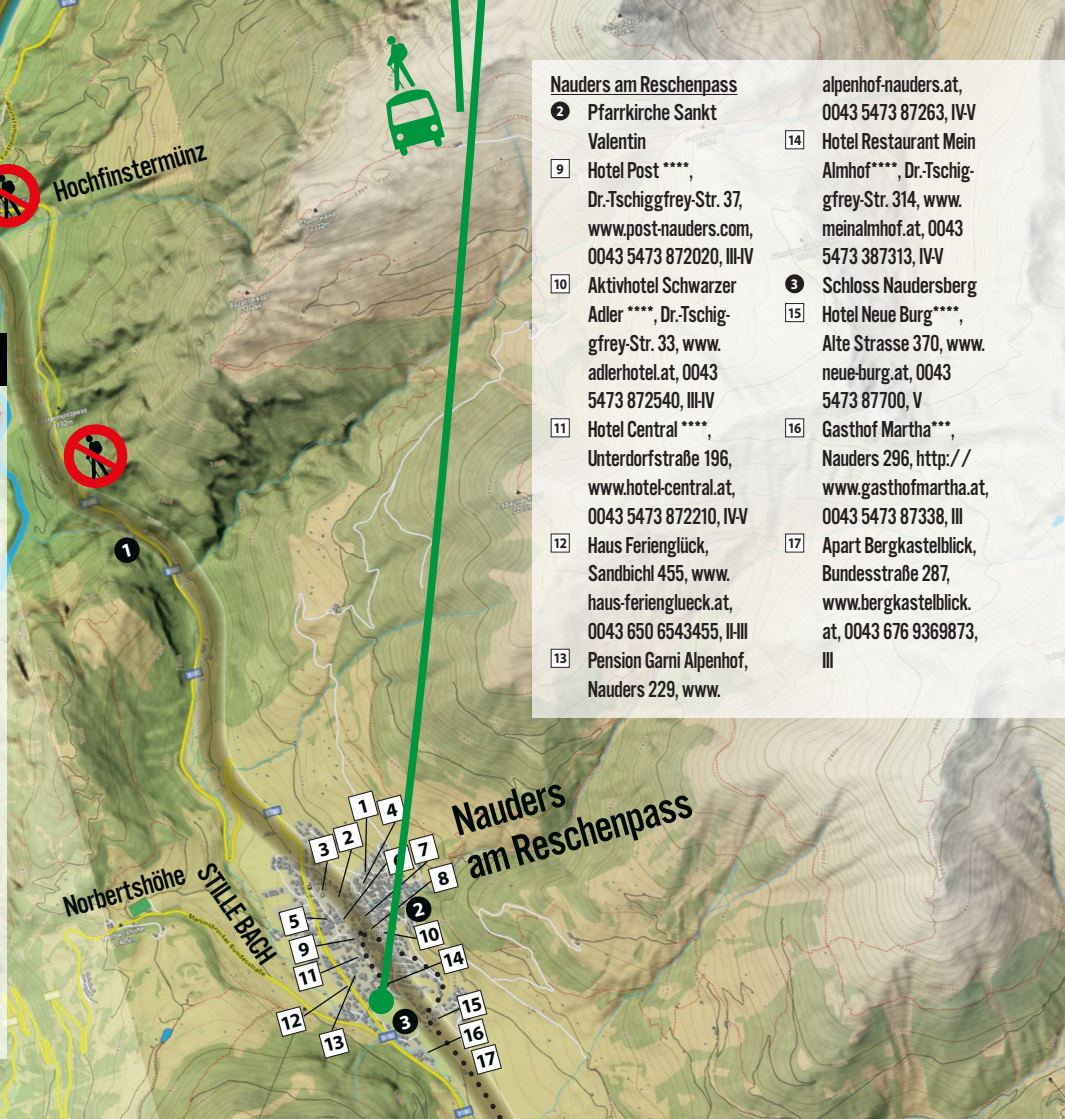
### Nauders am Reschenpass

- 1 Festung Nauders
- 1 Haus Sonneck, Hinterdorf 267, [www.haus-sonneck.at](http://www.haus-sonneck.at), 0043 5473 87541, I
- 2 Pension Amontara, Spitzwiesenweg 243, [www.amontanara.at](http://www.amontanara.at), 0043 5473 87323, II
- 3 Ferienhaus Auer, Dr. Tschiggfreystr. 446, [www.ferienhaus-auer.at](http://www.ferienhaus-auer.at), 0043 5473 86158, I

- 4 Apart-Bauernhof Rosenhof, Kleinhansgasse 93, [www.rosenhof-nauders.at](http://www.rosenhof-nauders.at), 0043 5473 86165, II
- 5 Apart-Pension Haus Arina, Dr. Tschiggfreystr. 392, [www.arina.at](http://www.arina.at), 0043 5473 87765, III
- 6 Gästehaus Vergissmeinnicht, Nauders 357, [www.zimmer-ferienwohnungen.at](http://www.zimmer-ferienwohnungen.at), 0043 5473 87426, I
- 7 Haus Jung, Kleinhansgasse 78, [www.haus-jung.at](http://www.haus-jung.at), 0043 5473 87360, I
- 8 Gasthof Zum Goldenen Löwen\*\*\*, Postplatz 36, [www.loewen-nauders.com](http://www.loewen-nauders.com), 0043 5473 87208, III-IV

### Nauders am Reschenpass

- 2 Pfarrkirche Sankt Valentin
- 9 Hotel Post\*\*\*\*, Dr. Tschiggfrey-Str. 37, [www.post-nauders.com](http://www.post-nauders.com), 0043 5473 872020, III-IV
- 10 Aktivhotel Schwarzer Adler\*\*\*\*, Dr. Tschiggfrey-Str. 33, [www.adlerhotel.at](http://www.adlerhotel.at), 0043 5473 872540, III-IV
- 11 Hotel Central\*\*\*\*, Unterdorfstraße 196, [www.hotel-central.at](http://www.hotel-central.at), 0043 5473 872210, IV-V
- 12 Haus Ferienglück, Sandbichl 455, [www.haus-ferienglueck.at](http://www.haus-ferienglueck.at), 0043 650 6543455, II-III
- 13 Pension Garni Alpenhof, Nauders 229, [www.alpenhof-nauders.at](http://www.alpenhof-nauders.at), 0043 5473 87263, IV-V
- 14 Hotel Restaurant Mein Almhof\*\*\*\*, Dr. Tschiggfrey-Str. 314, [www.meinalmhof.at](http://www.meinalmhof.at), 0043 5473 387313, IV-V
- 15 Schloss Naudersberg Hotel Neue Burg\*\*\*\*, Alte Strasse 370, [www.neue-burg.at](http://www.neue-burg.at), 0043 5473 87700, V
- 16 Gasthof Martha\*\*\*, Nauders 296, <http://www.gasthofmartha.at>, 0043 5473 87338, III
- 17 Apart Bergkastelblick, Bundesstraße 287, [www.bergkastelblick.at](http://www.bergkastelblick.at), 0043 676 9369873, III





Karte 2

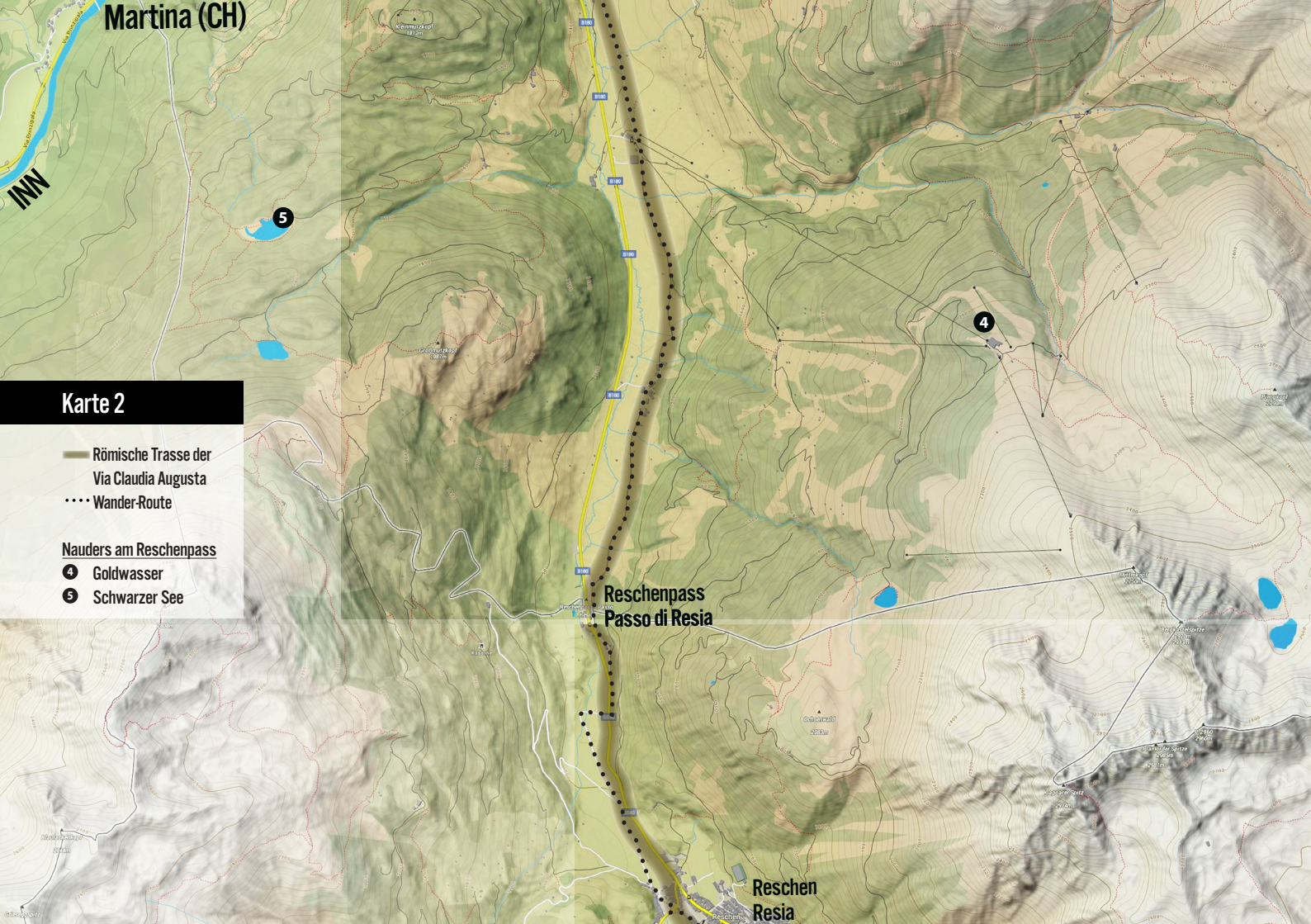
- Römische Trasse der Via Claudia Augusta
- Wander-Route

Nauders am Reschenpass

- 4 Goldwasser
- 5 Schwarzer See

Reschenpass  
Passo di Resia

Reschen  
Resia





## Karte 3

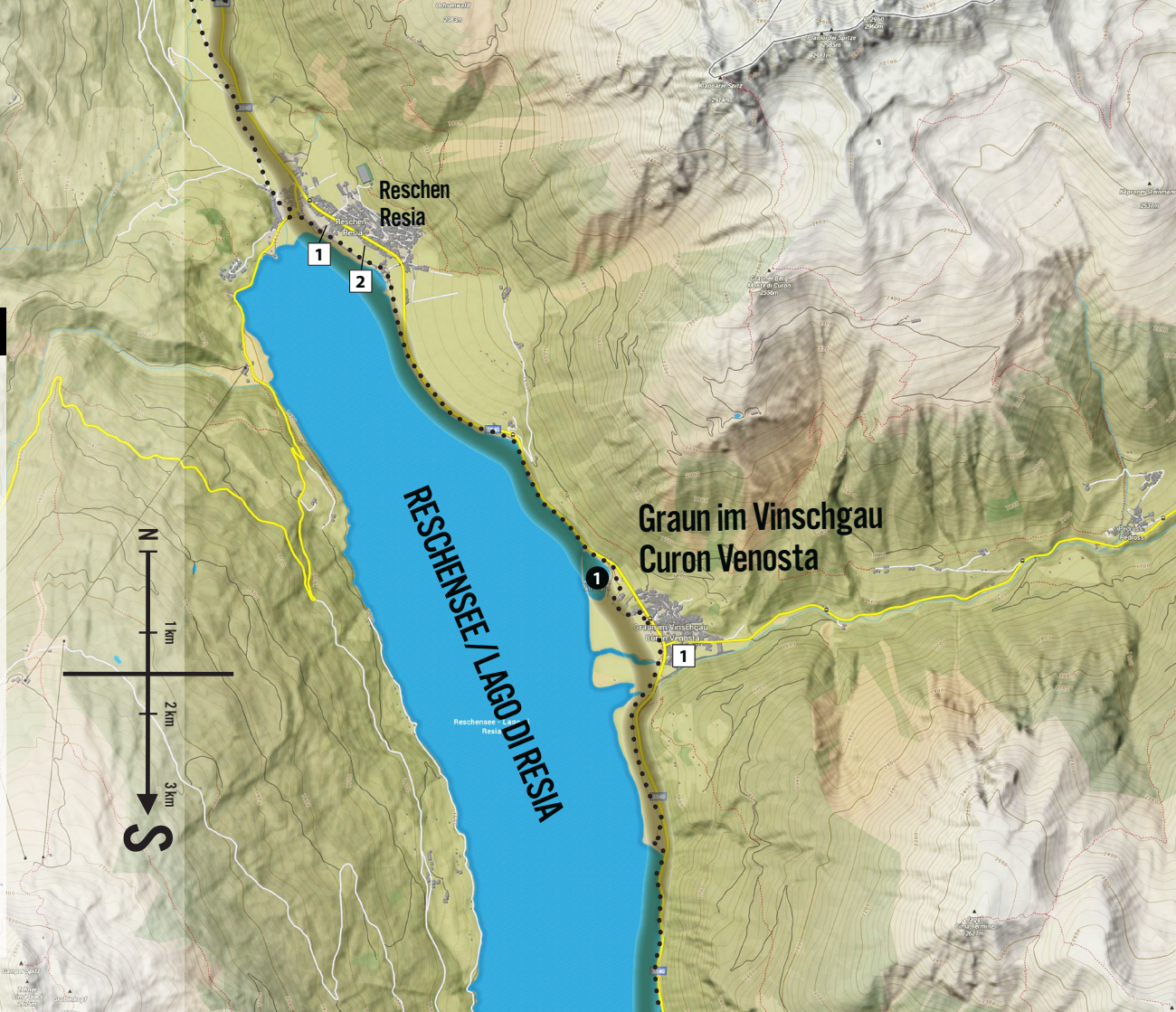
- Römische Trasse der Via Claudia Augusta
- Wander-Route

### Reschen

- 1 Hotel Garni Marlene, Hauptstr. 37, [www.garni-marlene.com](http://www.garni-marlene.com), 0039 0473 633123, III-V
- 2 Hotel Seehotel\*\*\*, Hauptstr. 19, [www.seehotel.it](http://www.seehotel.it), 0039 0473 633118, IV-V

### Graun im Vinschgau

- 1 Reschensee-Staumauer
- 1 Hotel Pension Theiner, Langtaufenerstraße 1, [www.theiner.it](http://www.theiner.it), 0039 0473 633231, V



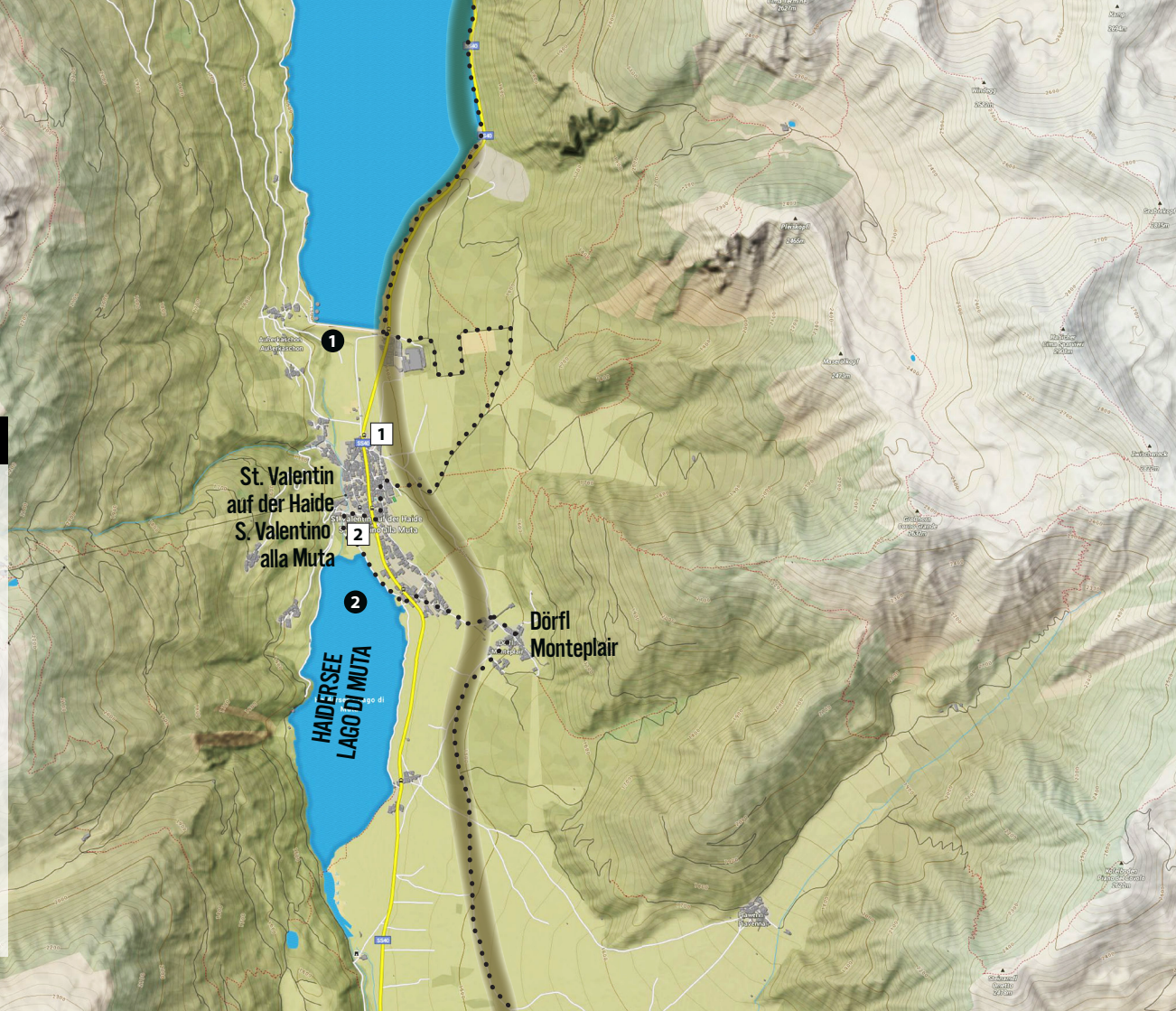


## Karte 4

- Römische Trasse der Via Claudia Augusta
- Wander-Route

### St. Valentin auf der Haide

- 1 Altgrauner Kirchturm im Reschensee
- 1 Hotel Gasthof Lamm\*\*\*, Hauptstr. 67, [www.hotel-lamm.it](http://www.hotel-lamm.it), 0039 0473 634641, II-III
- 2 Vital Hotel Ortlerspitz\*\*\*, Nationalstraße 15, [www.hotel-ortlerspitz.it](http://www.hotel-ortlerspitz.it), 0039 0473 634631, V-VI
- 2 Haidersee





## Karte 5

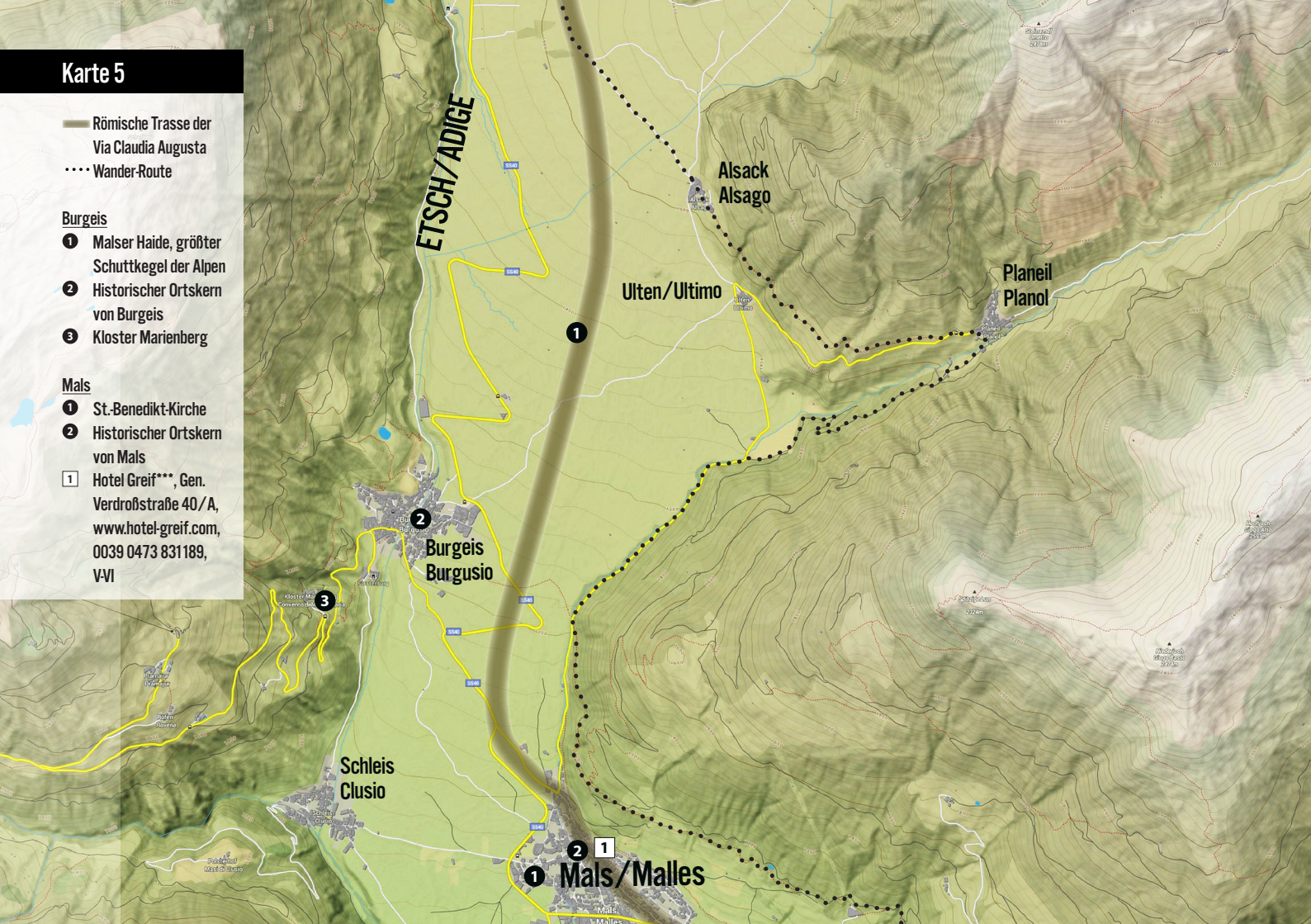
- Römische Trasse der Via Claudia Augusta
- Wander-Route

### Burgeis

- 1 Malser Haide, größter Schuttkegel der Alpen
- 2 Historischer Ortskern von Burgeis
- 3 Kloster Marienberg

### Mals

- 1 St.-Benedikt-Kirche
  - 2 Historischer Ortskern von Mals
- 1 Hotel Greif\*\*\*, Gen. Verdrossstraße 40/A, [www.hotel-greif.com](http://www.hotel-greif.com), 0039 0473 831189, VVI





## Karte 6

- Römische Trasse der Via Claudia Augusta
- ⋯ Wander-Route

### Glurns

- 1 Mittelalterlich geprägtes Städtchen Glurns mit vollständig erhaltener Stadtmauer

### Schluderns

- 1 Teilweise rekonstruierte urgeschichtliche Höhensiedlung am Ganglegg
- 2 Historisches Ortskern von Schluderns
- 3 Vintschger Museum
- 4 Churburg mit großer Rüstungssammlung
- 1 Garni am Bauernhof Hausergut, Auenweg 3, [www.miavalvenosta.it/de/obervinschgau/hausergut/](http://www.miavalvenosta.it/de/obervinschgau/hausergut/), 0039 0473 615326, III





## Karte 7

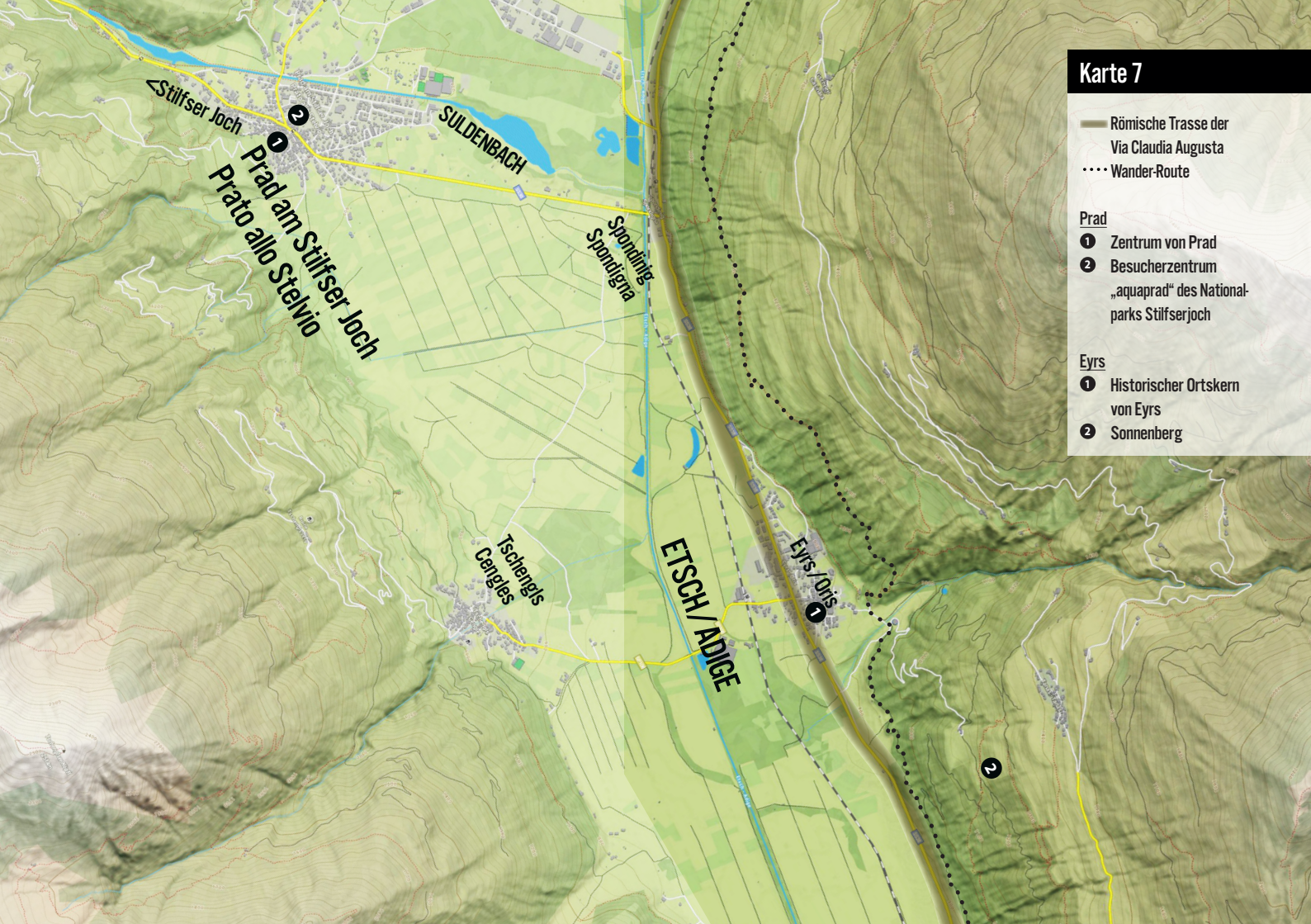
- Römische Trasse der Via Claudia Augusta
- ... Wander-Route

### Prad

- ① Zentrum von Prad
- ② Besucherzentrum „aquaprad“ des Nationalparks Stülfserjoch

### Eyrs

- ① Historischer Ortskern von Eyrs
- ② Sonnenberg





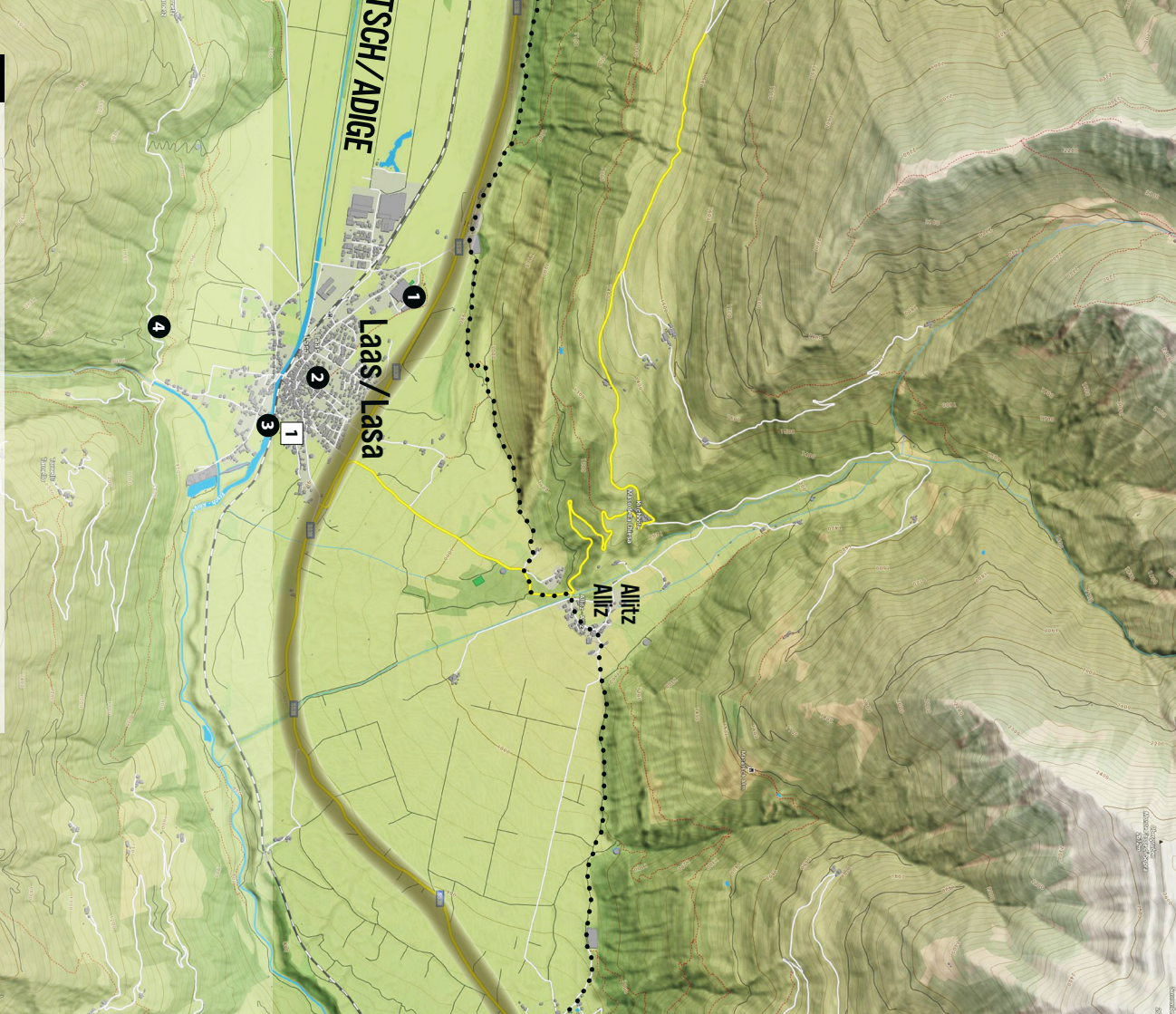


## Karte 8

-  Römische Trasse der Via Claudia Augusta
-  Wander-Route

### Laas

-  Sankt Sisinus Kirchlein
-  Historisches Zentrum von Laas mit Ortsplatz, ganz aus weißem Marmor
-  Gasthof Schwarzer Adler\*\*, Vinschgaustraße 53, [www.sentres.com/de/laas/garni-schwarzer-adler](http://www.sentres.com/de/laas/garni-schwarzer-adler), 0039 0473 626140, IV-V
-  Ruine des von einem Brand zerstörten Kandl-Waals über die Etsch
-  Marmorsteinbruch von Laas





## Karte 9

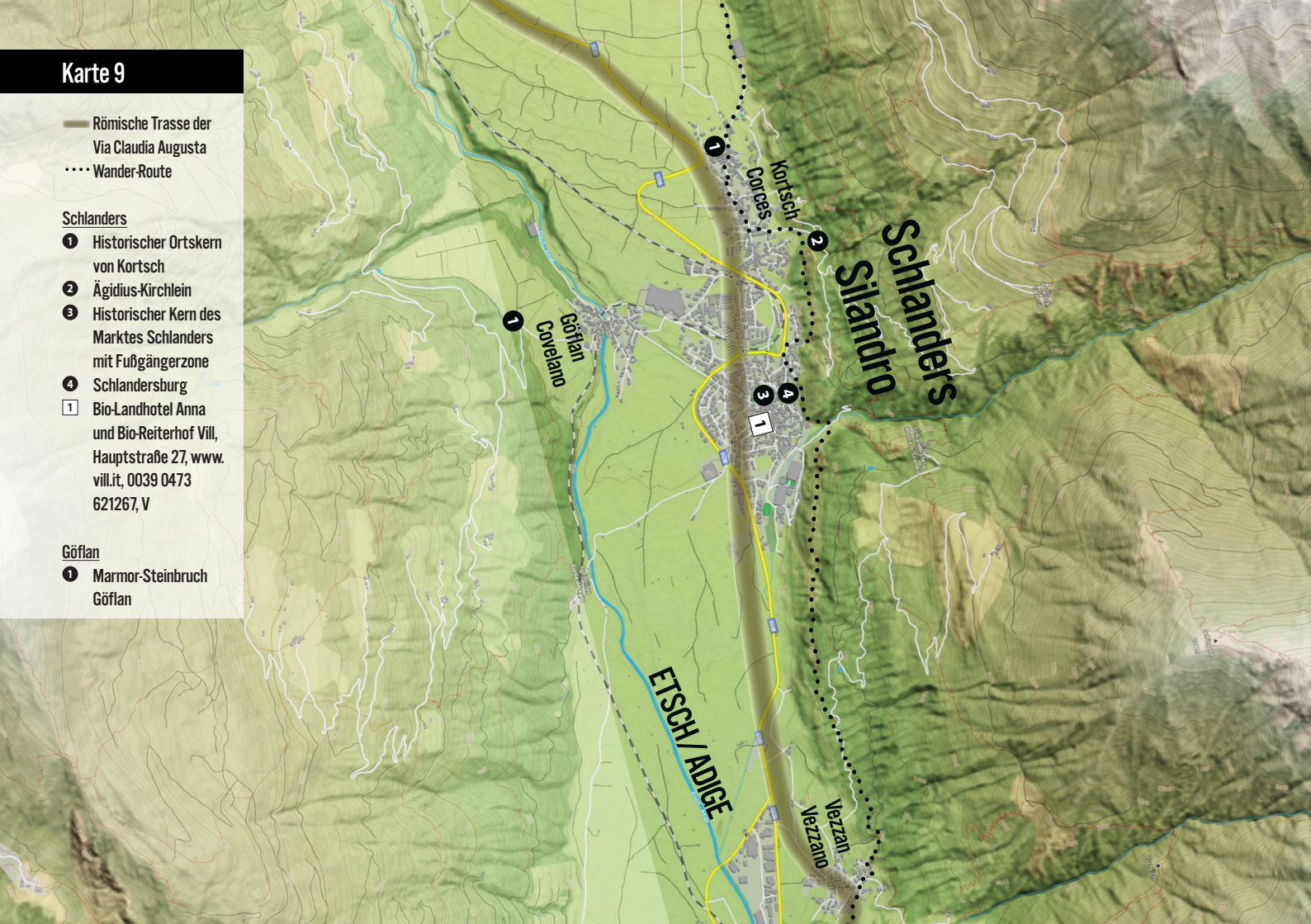
- Römische Trasse der Via Claudia Augusta
- ⋯ Wander-Route

### Schlanders

- ① Historischer Ortskern von Kortsch
- ② Ägidius-Kirchlein
- ③ Historischer Kern des Marktes Schlanders mit Fußgängerzone
- ④ Schlandersburg
- ① Bio-Landhotel Anna und Bio-Reiterhof Vill, Hauptstraße 27, [www.vill.it](http://www.vill.it), 0039 0473 621267, V

### Göflan

- ① Marmor-Steinbruch Göflan





## Karte 10

- Römische Trasse der Via Claudia Augusta
- Wander-Route

### Morter

- ① Ober- und Untemontani mit Burgkapelle

### Goldrain

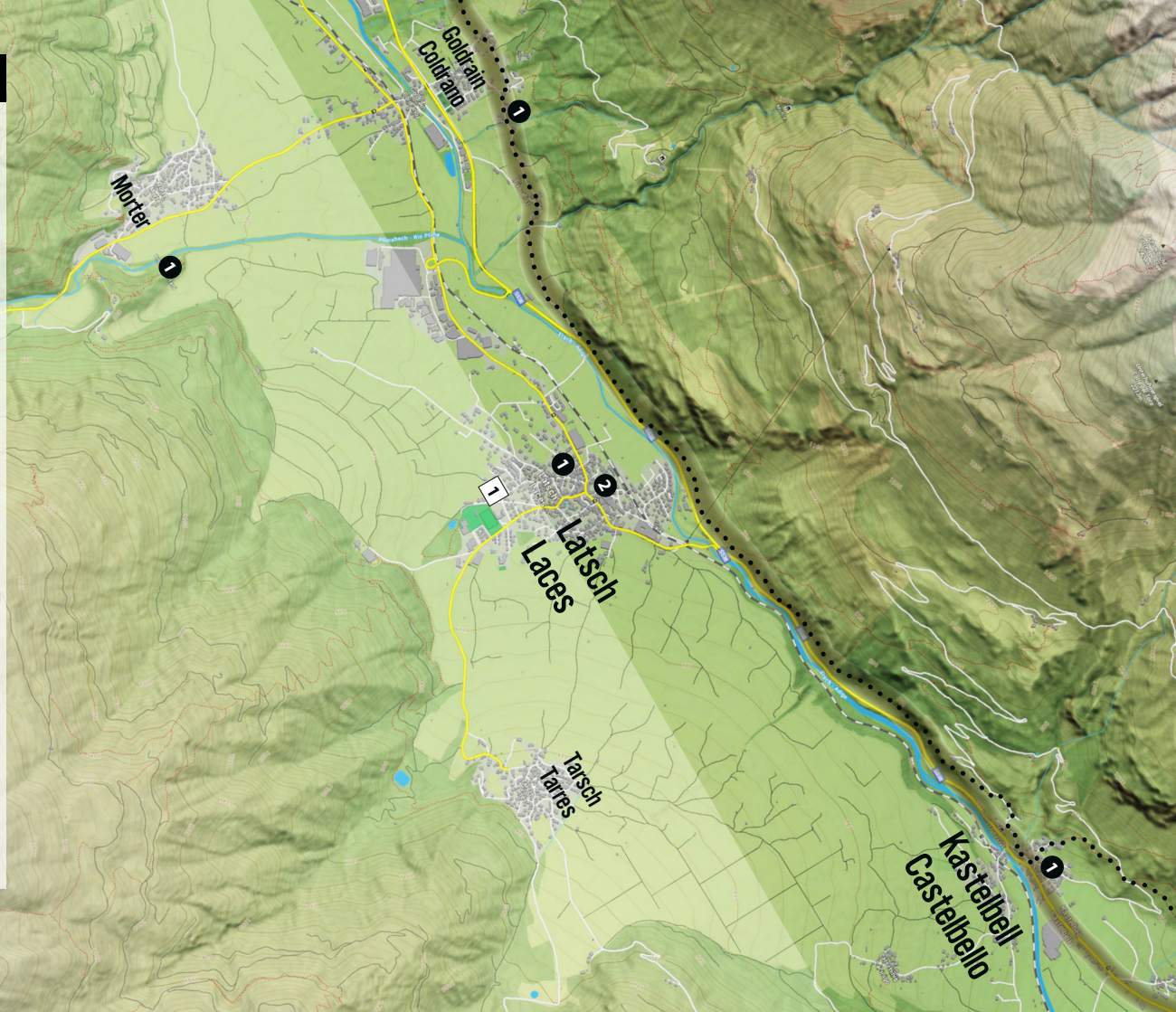
- ① Volksbildungshaus  
Schloss Goldrain

### Latsch

- ① Mehr von Latsch
- ② Historischer Ortskern von Latsch mit Lederer-Altar in der Spitalkirche
- ① Pension Tannenhof, Montaniweg 8, [www.pension-tannenhof.eu](http://www.pension-tannenhof.eu), 0039 0473 623373, III-V

### Kastelbell

- ① Ortskern Kastelbells und Schloss Kastelbell mit Dauerausstellung zur Via Claudia Augusta





# Karte 11

- Römische Trasse der Via Claudia Augusta
- ⋯ Wander-Route

## Kastelbell

- 1 Ortskern Kastelbells und Schloss Kastelbell mit Dauerausstellung zur Via Claudia Augusta

## Tschars

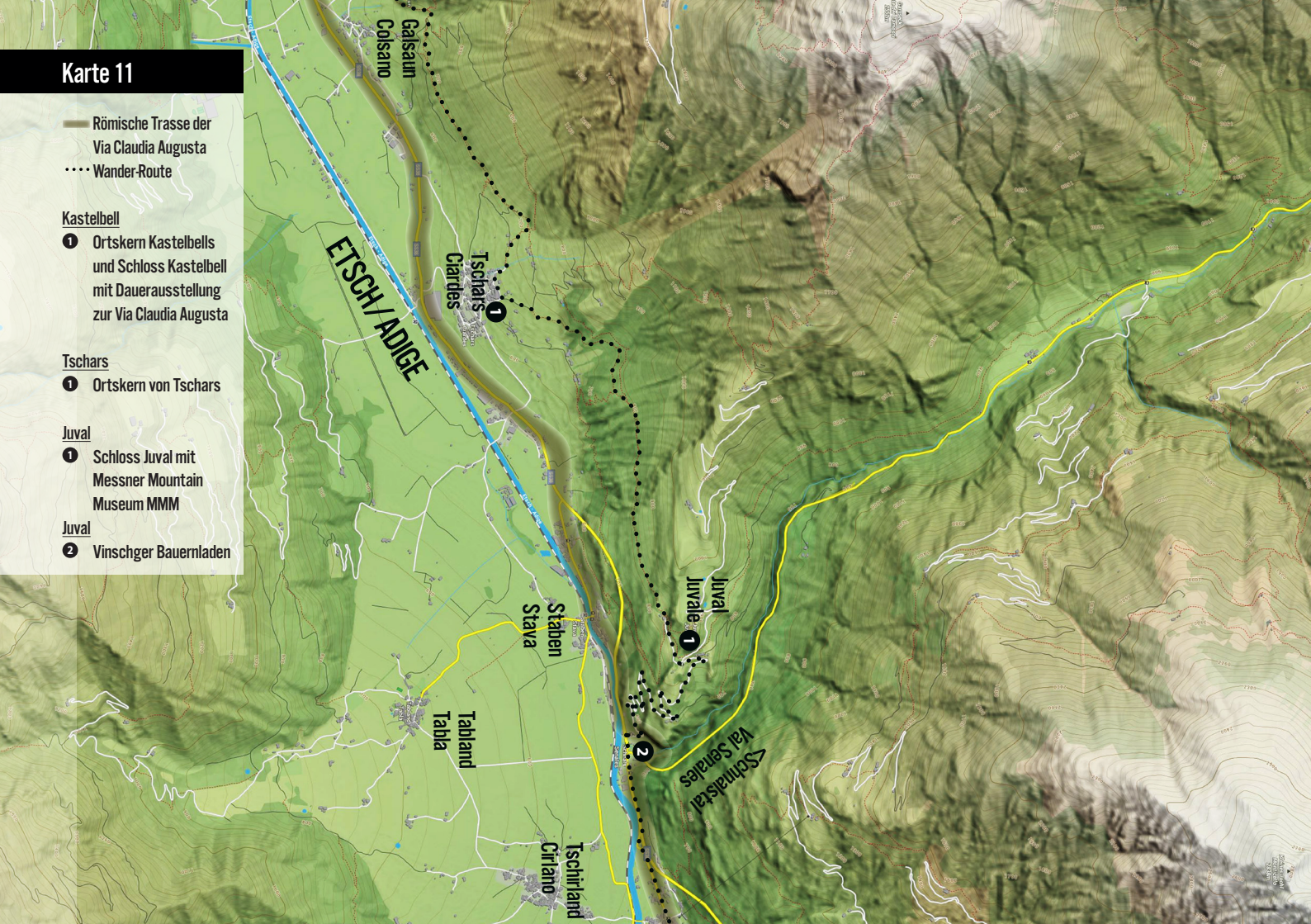
- 1 Ortskern von Tschars

## Juval

- 1 Schloss Juval mit Messner Mountain Museum MMM



## Juval

- 2 Vinschger Bauernladen








## Karte 12

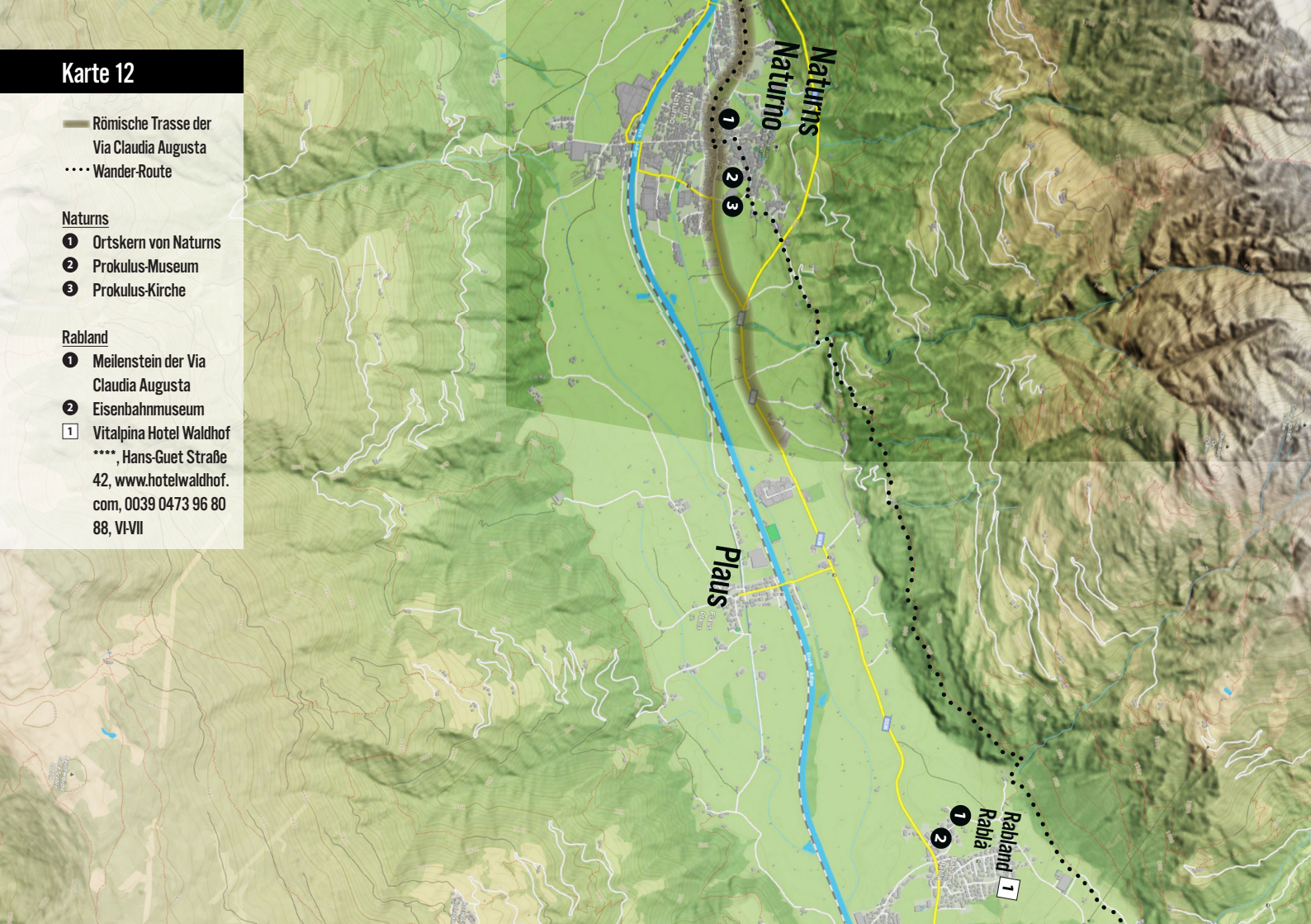
-  Römische Trasse der Via Claudia Augusta
-  Wander-Route

### Naturns

-  1 Ortskern von Naturns
-  2 Prokulus-Museum
-  3 Prokulus-Kirche

### Rabland

-  1 Meilenstein der Via Claudia Augusta
-  2 Eisenbahnmuseum
-  1 Vitalpina Hotel Waldhof  
\*\*\*\*, Hans-Guet Straße 42, [www.hotelwaldhof.com](http://www.hotelwaldhof.com), 0039 0473 96 80 88, VI-VII





## Karte 13

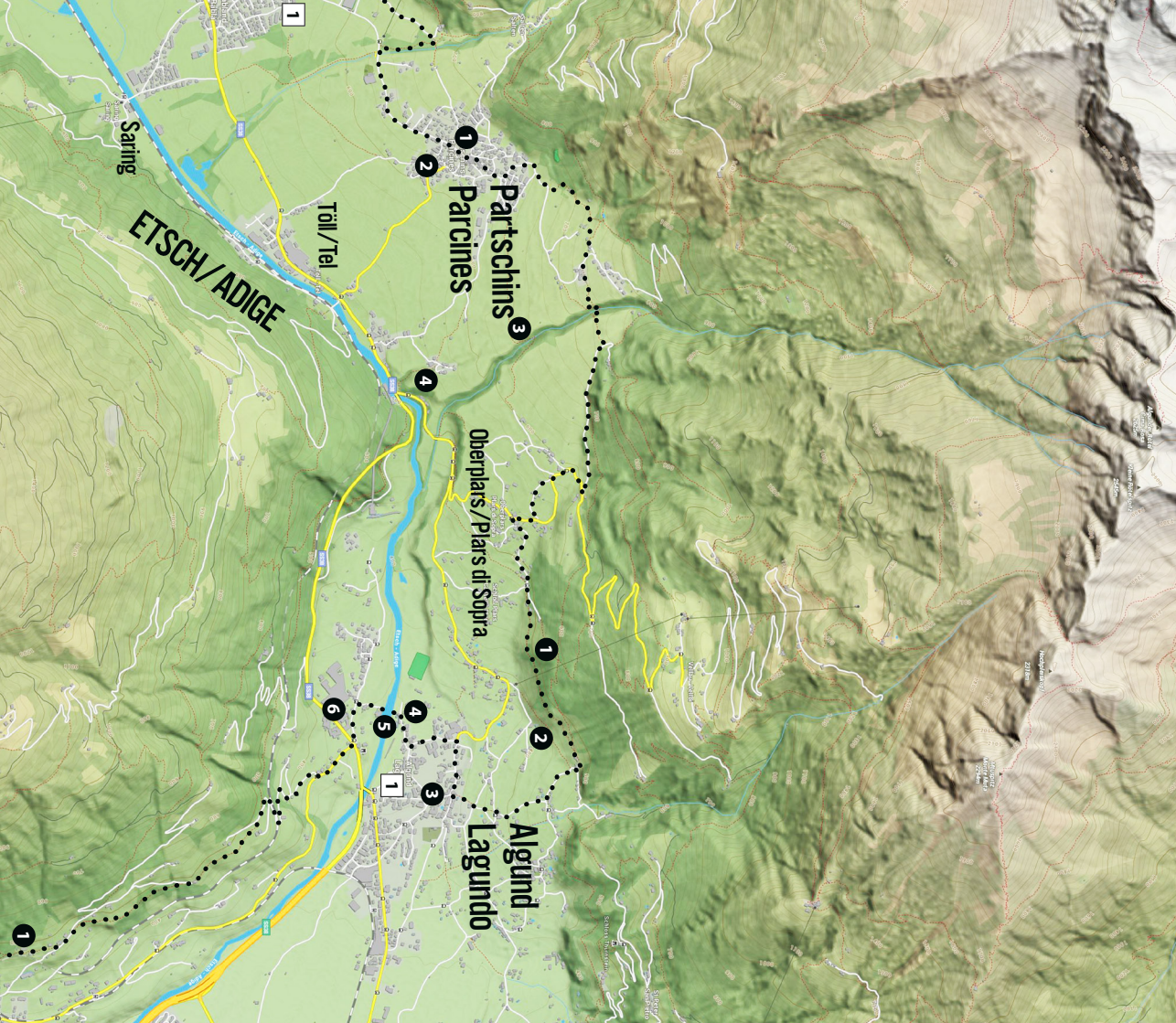
- Römische Trasse der Via Claudia Augusta
- Wander-Route

### Partschins

- 1 Historischer Ortskern von Partschins
- 2 Schreibmaschinen-Museum Peter Mitterhofer
- 3 Partschinser und Algunder Waalweg
- 4 Geländekarte Töll

### Algund

- 1 Algunder Waalweg
  - 2 Trauttmansdorfer Thronsessel
  - 3 Pfarrkirche
  - 4 Brückenkopfmuseum
  - 5 Aktuelle Etschbrücke
  - 6 Brauerei & Schloss Forst
- 1 Garni Franz Leiter, Steinachstr. 8, [www.garnifranzleiter.it](http://www.garnifranzleiter.it), 0039 0473 448369, IIIIV






## Karte 14

-  Römische Trasse der Via Claudia Augusta
-  Wander-Route




### Dorf Tirol

-  Schloss Tirol

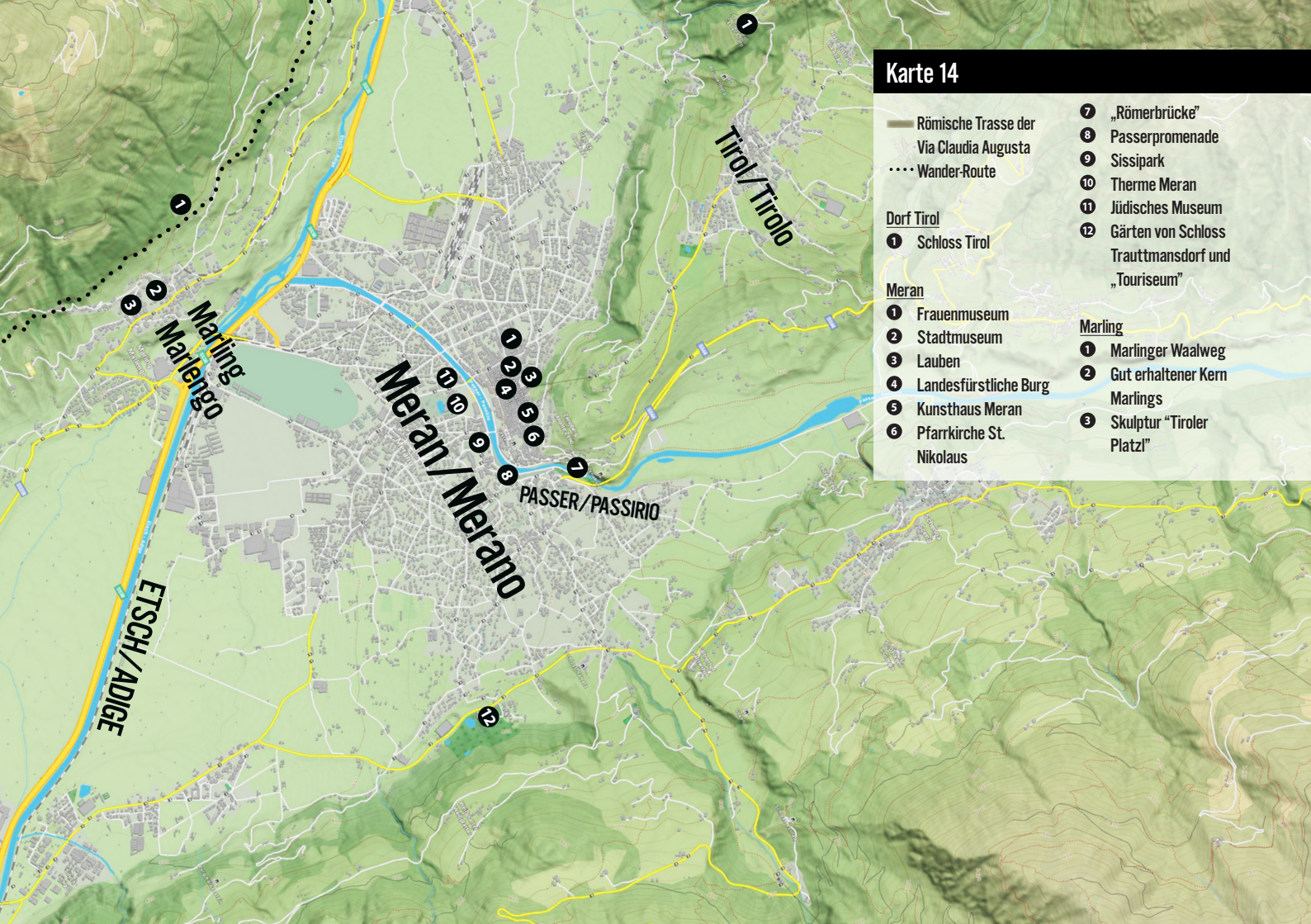
### Meran

-  Frauenmuseum
-  Stadtmuseum
-  Lauben
-  Landesfürstliche Burg
-  Kunsthaus Meran
-  Pfarrkirche St. Nikolaus

### Marling

-  Marlinger Waalweg
-  Gut erhaltener Kern Marlings
-  Skulptur "Tiroler Platzl"

-  „Römerbrücke“
-  Passerpromenade
-  Sissipark
-  Therme Meran
-  Jüdisches Museum
-  Gärten von Schloss Trauttmansdorf und „Touriseum“





## Karte 15

- Römische Trasse der Via Claudia Augusta
- ⋯ Wander-Route

### Basling

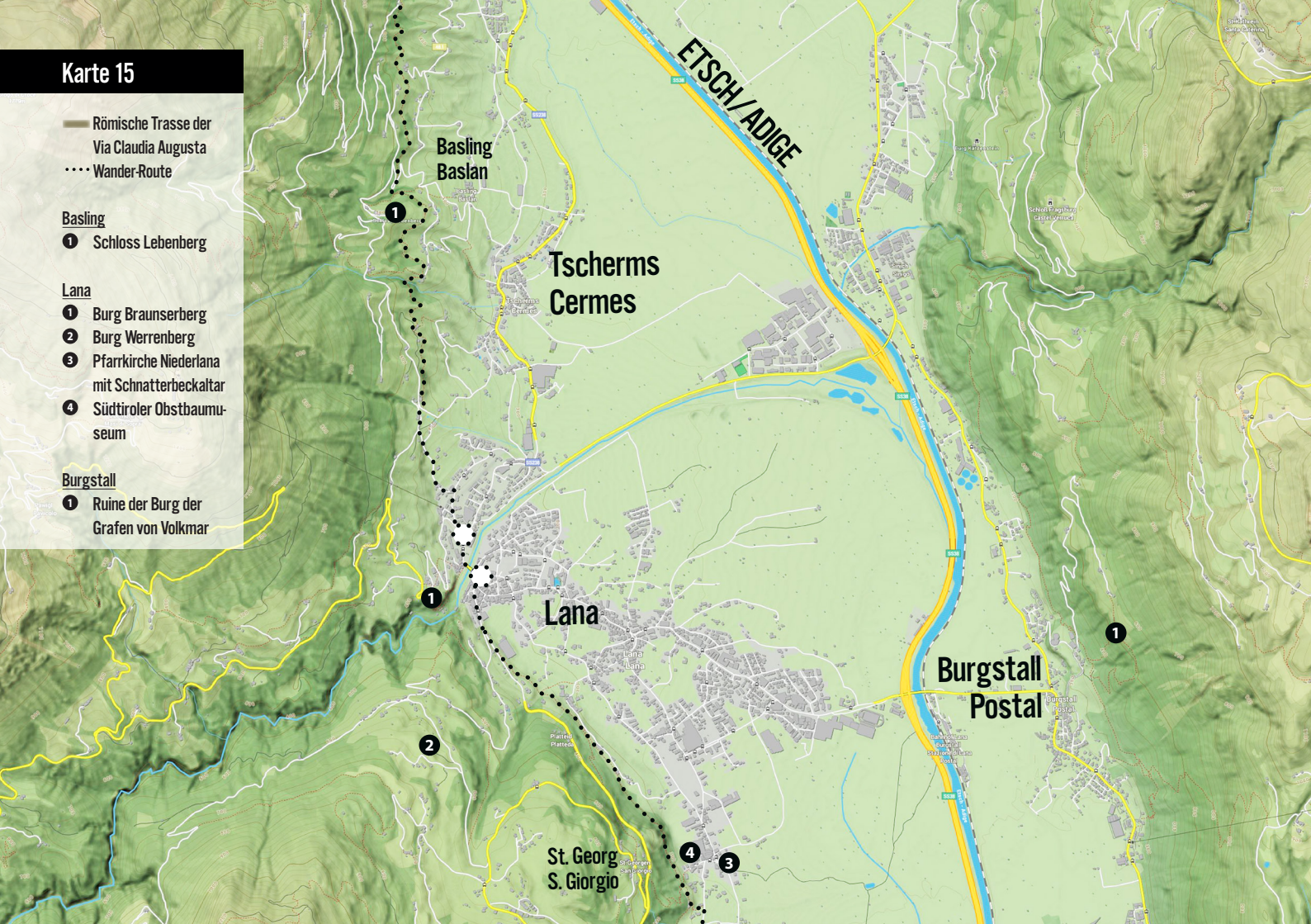
- 1 Schloss Lebenberg

### Lana

- 1 Burg Braunsberg
- 2 Burg Werrenberg
- 3 Pfarrkirche Niederlana mit Schnatterbeckaltar
- 4 Südtiroler Obstbaumseum

### Burgstall

- 1 Ruine der Burg der Grafen von Volkmar








## Karte 16

-  Römische Trasse der Via Claudia Augusta
-  Wander-Route


### Lana

-  Burg Brandis
-  Lanaburg (Leonburg)

### Völlan

-  Mayenburg



### Burgstall

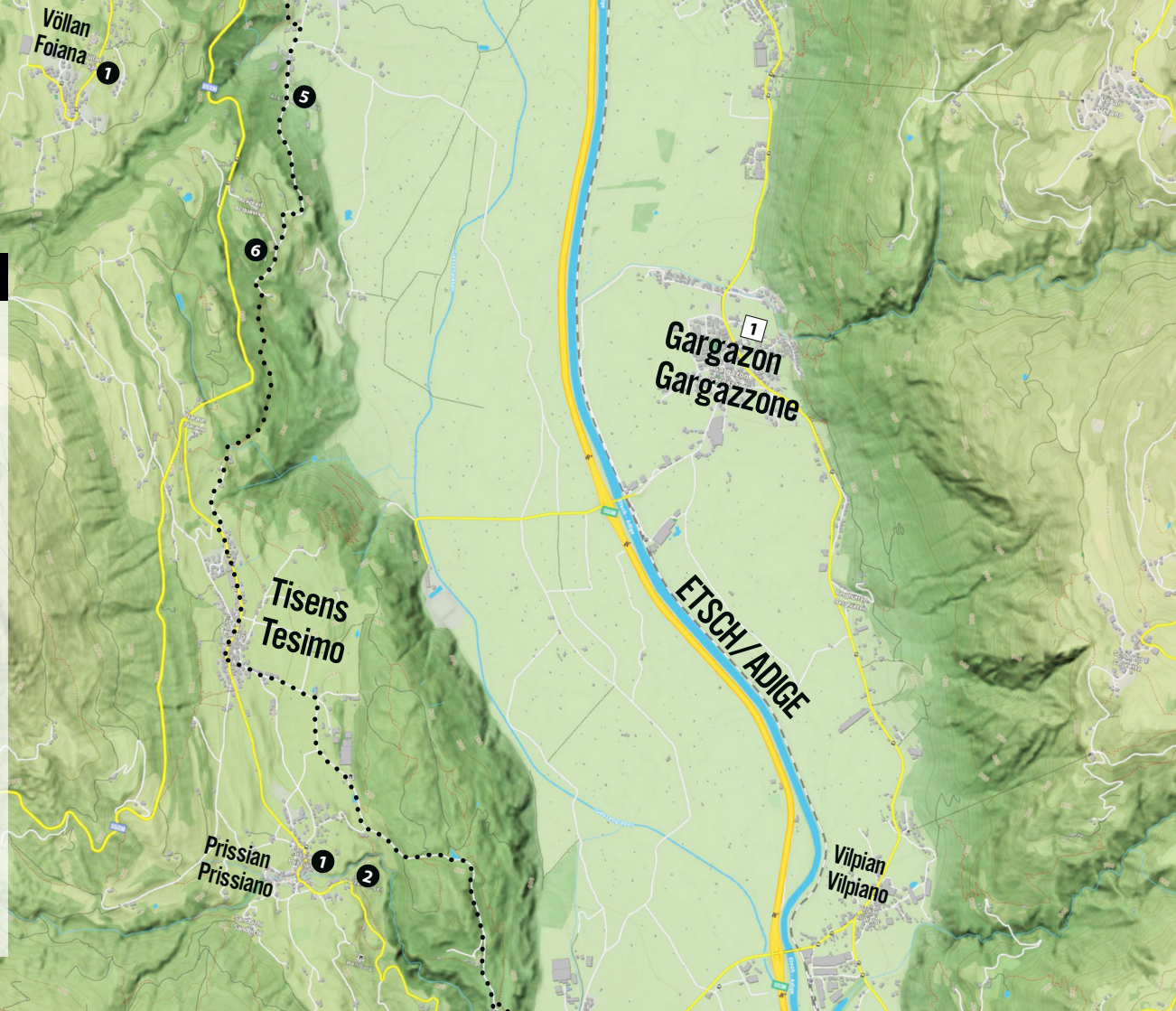
-  Ruine der Burg der Grafen von Volkmar

### Gargazon

-  Pension Sonnheim, Vöranerweg 11, [www.sonnheim.com](http://www.sonnheim.com), 0039 0473 292347, III-V

### Prissian

-  Fahlbürg
-  Burg Werrenberg





## Karte 17

- Römische Trasse der Via Claudia Augusta
- .... Wander-Route

### Nals

- 1 Anstiz Stachelburg
- 1 Boutique Hotel Zum Rosenbaum, Goldgasse 3, [www.rosenbaum.it](http://www.rosenbaum.it), 0039 0473 678636, V
- 2 Schloss Schwanburg mit Schlosskellerei (?)
- 3 Schloss Paysberg
- 2 Garni Rebhof, Vilpianer Straße 19, [www.garni-rebhof.eu](http://www.garni-rebhof.eu), 0039 0473 678924, III

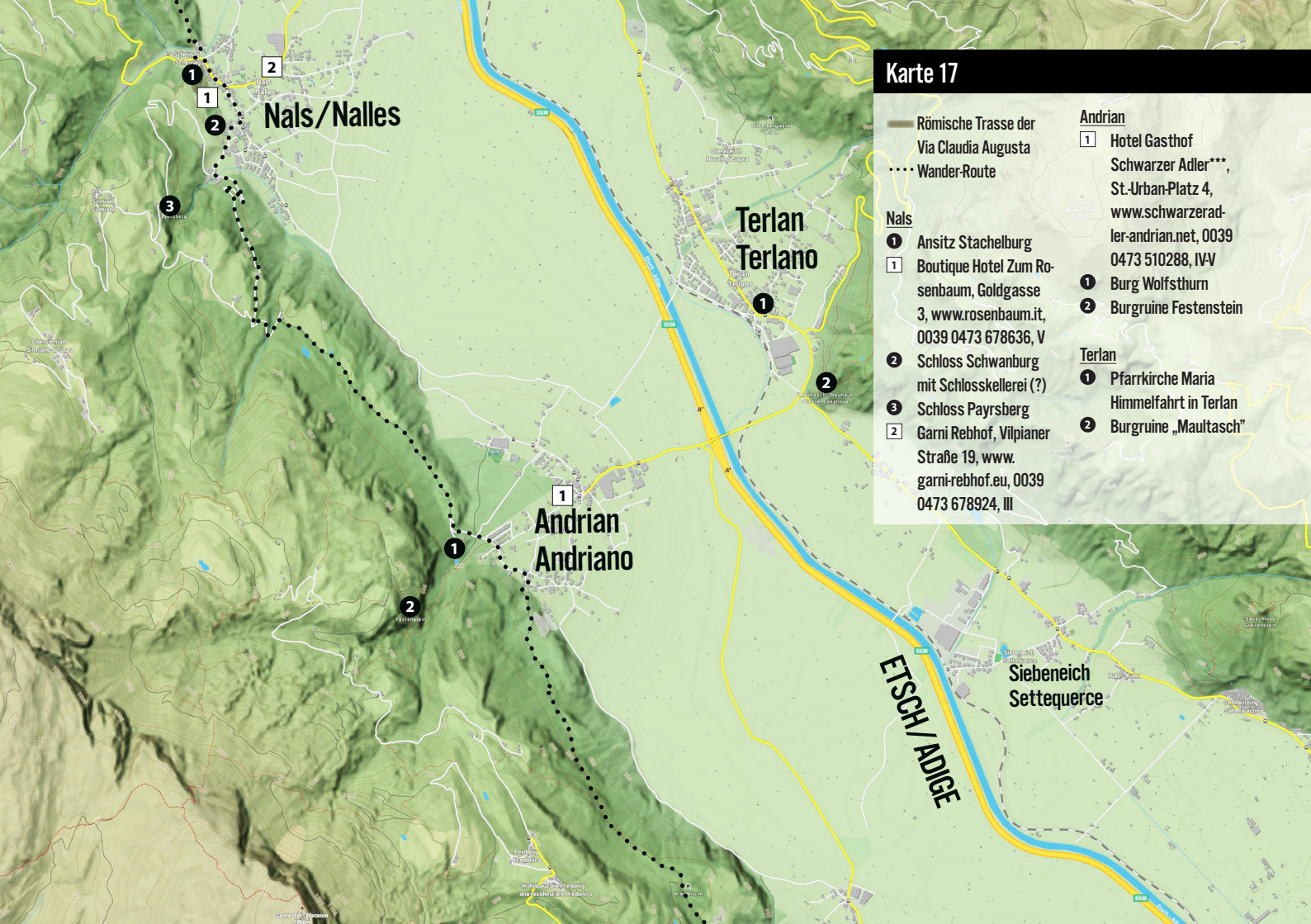
### Andrian

- 1 Hotel Gasthof Schwarzer Adler\*\*\*, St.-Urban-Platz 4, [www.schwarzeradler-andrian.net](http://www.schwarzeradler-andrian.net), 0039 0473 510288, IVV
- 1 Burg Wolfsthurn
- 2 Burgruine Festenstein

### Terlan

- 1 Pfarrkirche Maria Himmelfahrt in Terlan
- 2 Burgruine „Mautasch“

### Siebeneich Settequerce







## Karte 18

- Römische Trasse der Via Claudia Augusta
- Wander-Route

### Missian

- 1 Burg Hocheppan

### Bozen

- 1 Drususallee
- 2 Drususbrücke
- 3 Waltherplatz mit Walther-von-der-Vogelweide-Denkmal

- 4 Kornplatz
- 5 Laubengasse
- 6 Merkantilmuseum
- 7 Rathaus
- 8 Naturmuseum Südtirol
- 9 Rittner Seilbahn
- 10 Franziskanerkirche und -kloster
- 11 Südtiroler Archäologiemuseum
- 12 Stadtmuseum mit Meilenstein der Via Claudia Augusta
- 13 Talferbrücke

- 14 Siegesdenkmal
- 15 Talfer-Rad- und Fußgängerbrücke
- 16 Museion, Museum für moderne und zeitgenössische Kunst
- 17 Stadttheater und Konzerthaus
- 18 Gotischer Dom Maria Himmelfahrt mit Domschatzkammer
- 19 Schloss Runkelstein

### St. Pauls

- 1 Ortszentrum von St. Pauls mit dem „Dom auf dem Lande“

### Girlan

- 1 Gasthof Wastl\*\*\*, Girlaner Straße 42, [www.wastl.it](http://www.wastl.it), 0039 0473 662412, III

### St. Michael

- 1 Zentrum St. Michaels



## Karte 19

- Römische Trasse der Via Claudia Augusta
- Wander-Route

### Montiggler Seen

- 1 Groß- und Kleiner Montiggler See

### Leifers

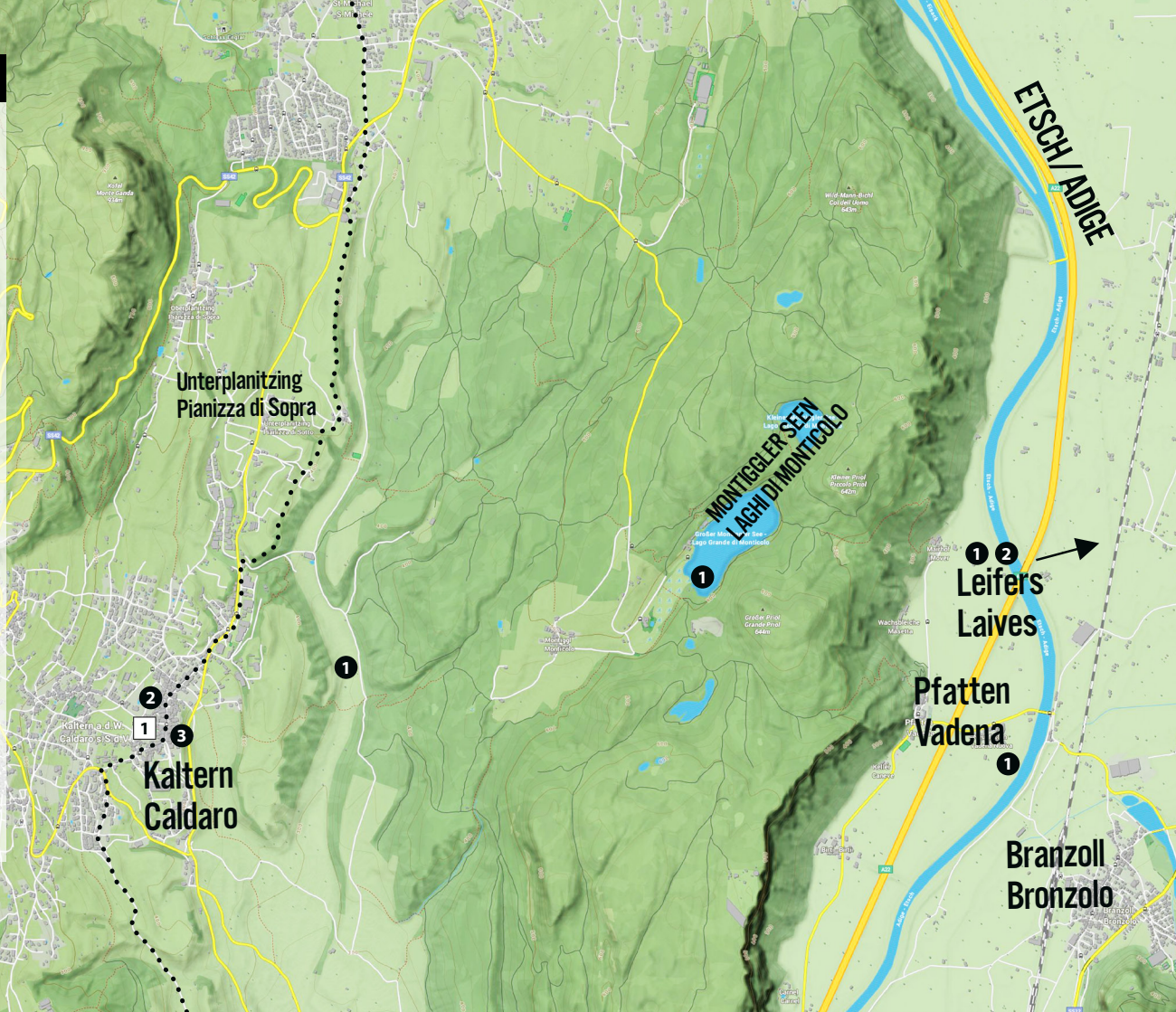
- 1 Zentrum von Leifers
- 2 Einstige Burgkapelle Peterköfele

### Pfatten

- 1 Historische Floßanlegestellen

### Kaltern

- 1 „Frühlingstal“
- 2 Verkehrsberuhigtes Zentrum des Weinortes Kaltern am See
- 1 Frühstückspension Roter Adler \*\*\*,  
Goldgasse 4, www.roter-adler.com, 0039 0471 963115, IV
- 3 Südtiroler Weilmuseum





## Karte 20

- Römische Trasse der Via Claudia Augusta
- ⋯ Wander-Route

### St. Josef am See

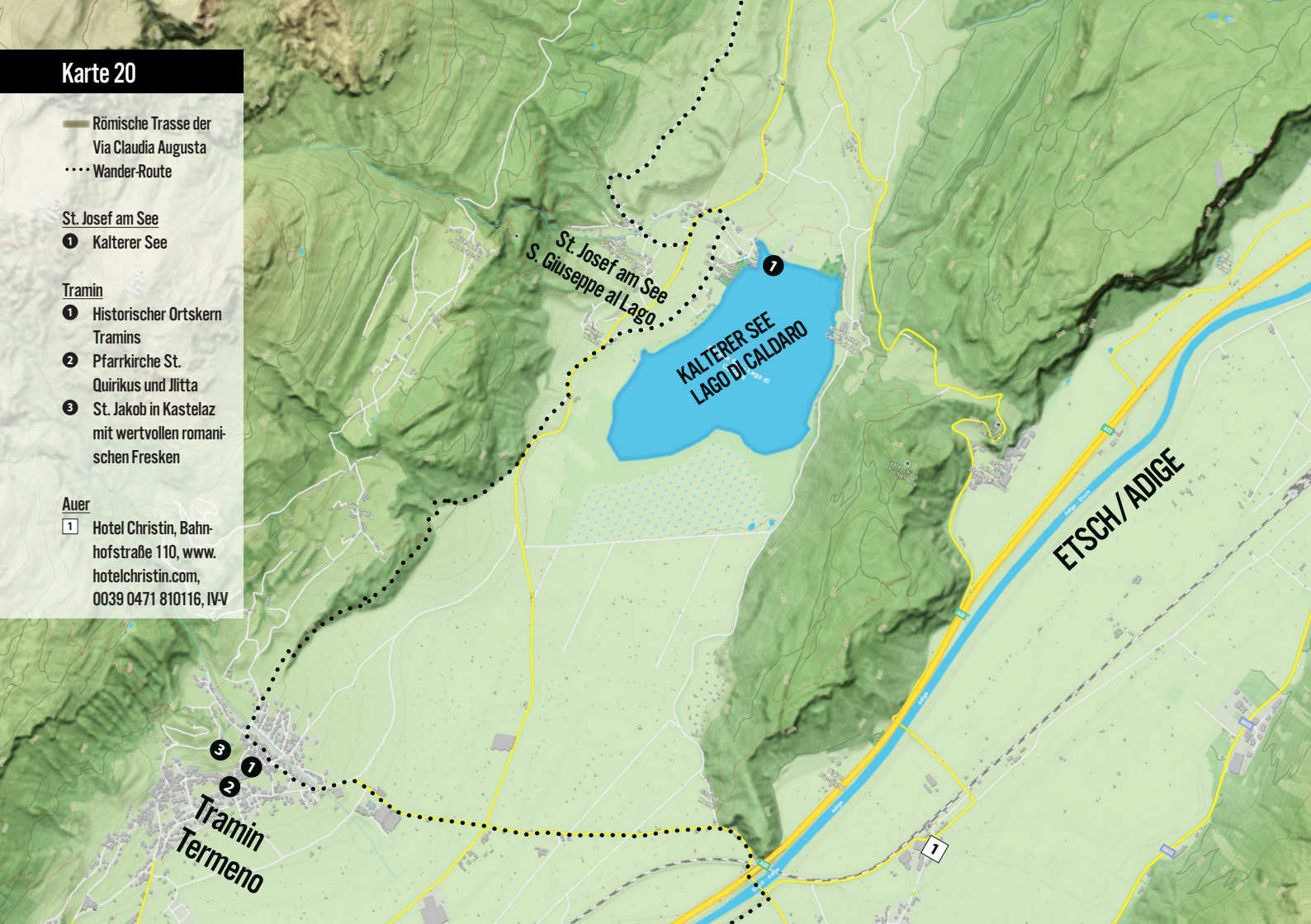
- ① Kalterer See

### Tramin

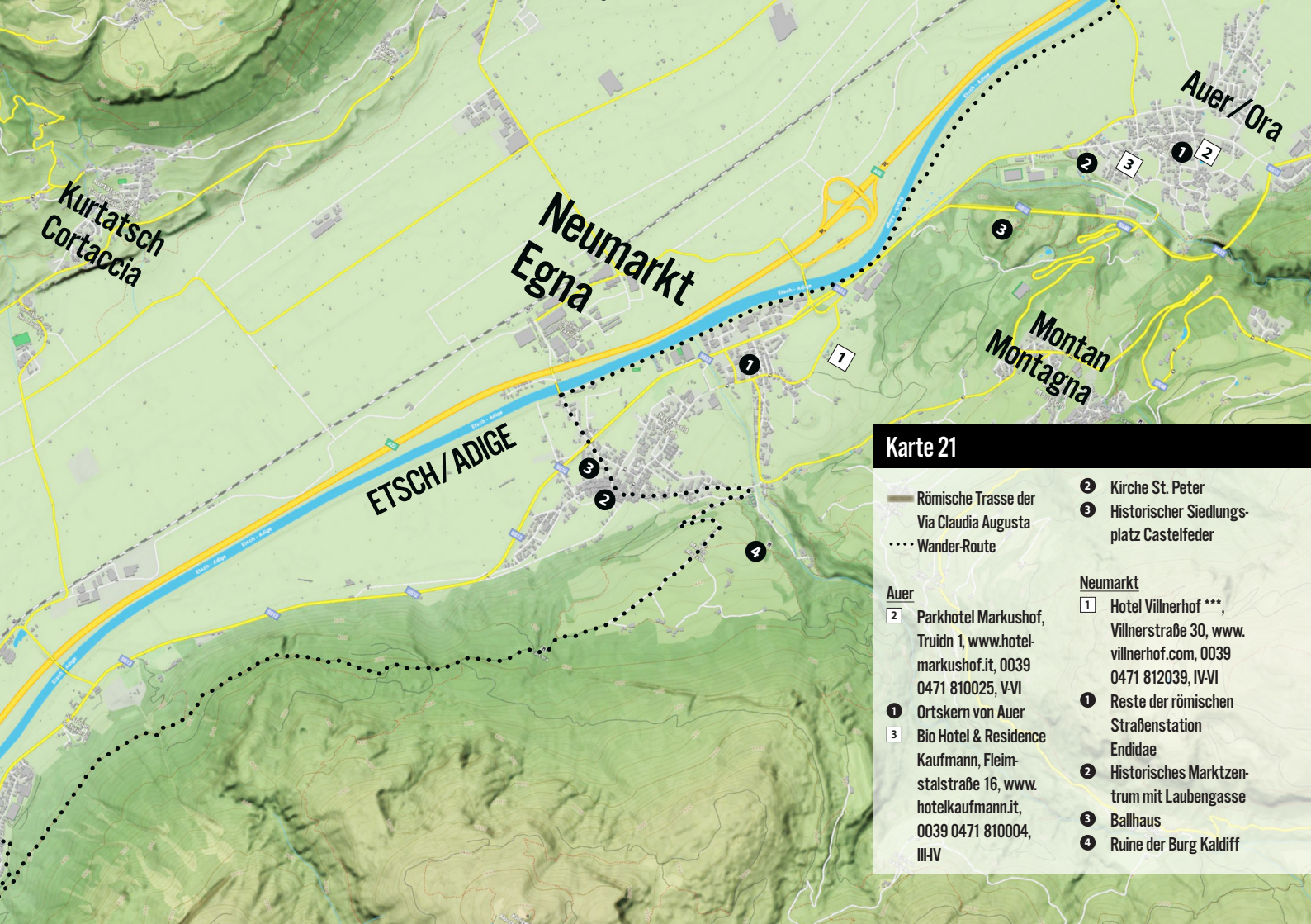
- ① Historischer Ortskern Tramins
- ② Pfarrkirche St. Quirikus und Jlitta
- ③ St. Jakob in Kastelaz mit wertvollen romani-schen Fresken

### Auer

- ① Hotel Christin, Bahnhofstraße 110, [www.hotelchristin.com](http://www.hotelchristin.com), 0039 0471 810116, IVV







Kurtatsch  
Cortaccia

Neumarkt  
Egna

ETSCH/ADIGE

Montan  
Montagna

Auer/Ora

## Karte 21

— Römische Trasse der  
Via Claudia Augusta  
... Wander-Route

### Auer

- 2 Parkhotel Markushof,  
Truidn 1, [www.hotel-markushof.it](http://www.hotel-markushof.it), 0039  
0471 810025, V-VI
- 1 Ortskern von Auer
- 3 Bio Hotel & Residence  
Kaufmann, Fleim-  
stalstraße 16, [www.hotelkaufmann.it](http://www.hotelkaufmann.it),  
0039 0471 810004,  
III-IV

- 2 Kirche St. Peter
- 3 Historischer Siedlungs-  
platz Castelfeder

### Neumarkt

- 1 Hotel Villnerhof \*\*\*,  
Villnerstraße 30, [www.villnerhof.com](http://www.villnerhof.com), 0039  
0471 812039, IV-VI
- 1 Reste der römischen  
Straßenstation  
Endidae
- 2 Historisches Marktzen-  
trum mit Laubengasse
- 3 Ballhaus
- 4 Ruine der Burg Kaldiff



## Karte 22

- Römische Trasse der Via Claudia Augusta
- ⋯ Wander-Route

### Margreid

- ① Ortskern von Margreid
- ② Älteste datierte Weinrebe Europas

### Laag

- ① Ortszentrum von Laag

### Kurtinig

- ① Ortszentrum von

### Kurtinig

#### Salurn

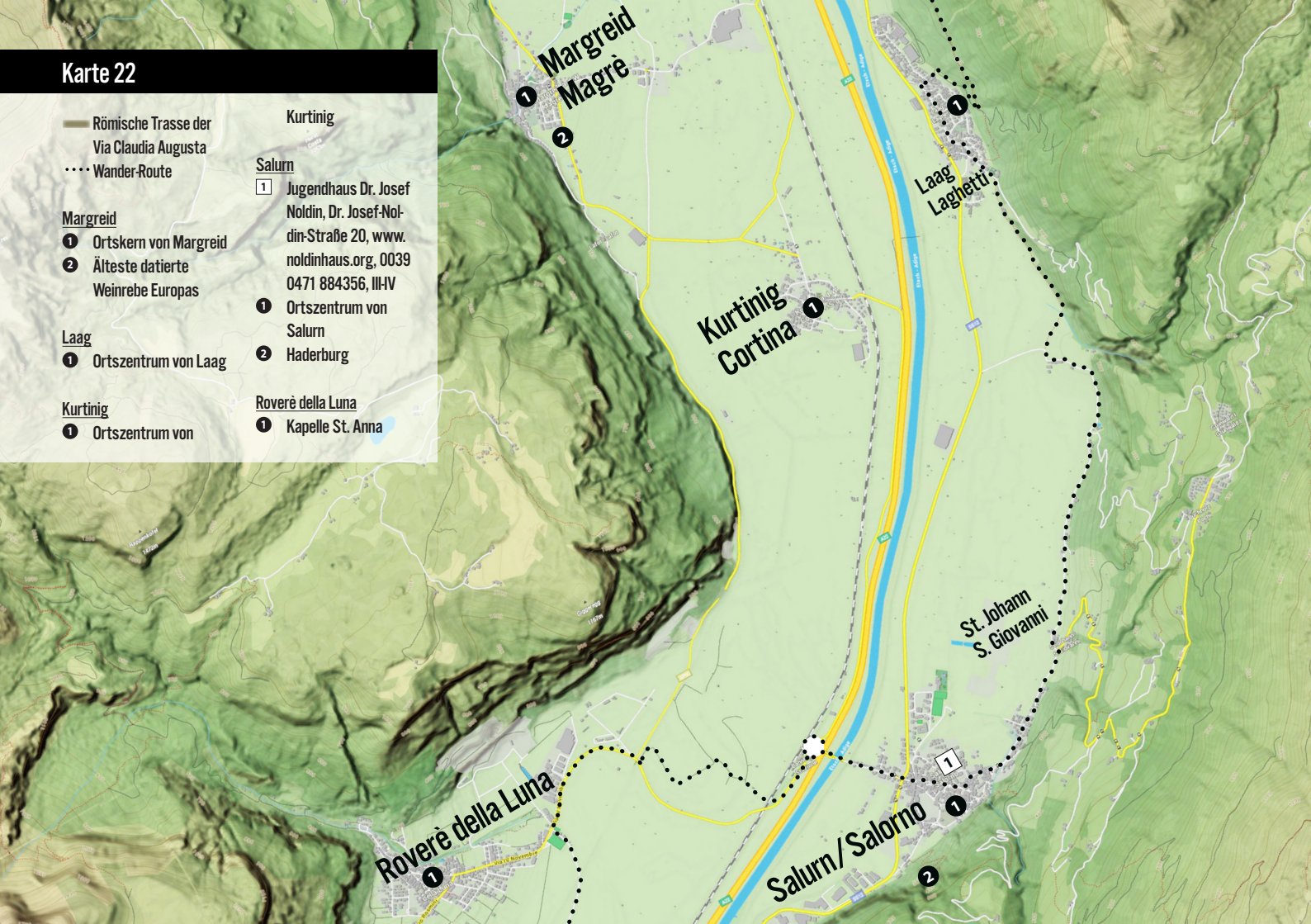
- ① Jugendhaus Dr. Josef Noldin, Dr. Josef-Noldin-Straße 20, [www.noldinhaus.org](http://www.noldinhaus.org), 0039 0471 884356, IHV

- ① Ortszentrum von Salurn

- ② Haderburg

#### Roverè della Luna

- ① Kapelle St. Anna





## Karte 23

- Römische Trasse der Via Claudia Augusta
- Wander-Route

### Cadino

- 1 B&B La Ferrata, Dr. Loc. Cadino 1, [www.laferrata.com](http://www.laferrata.com),

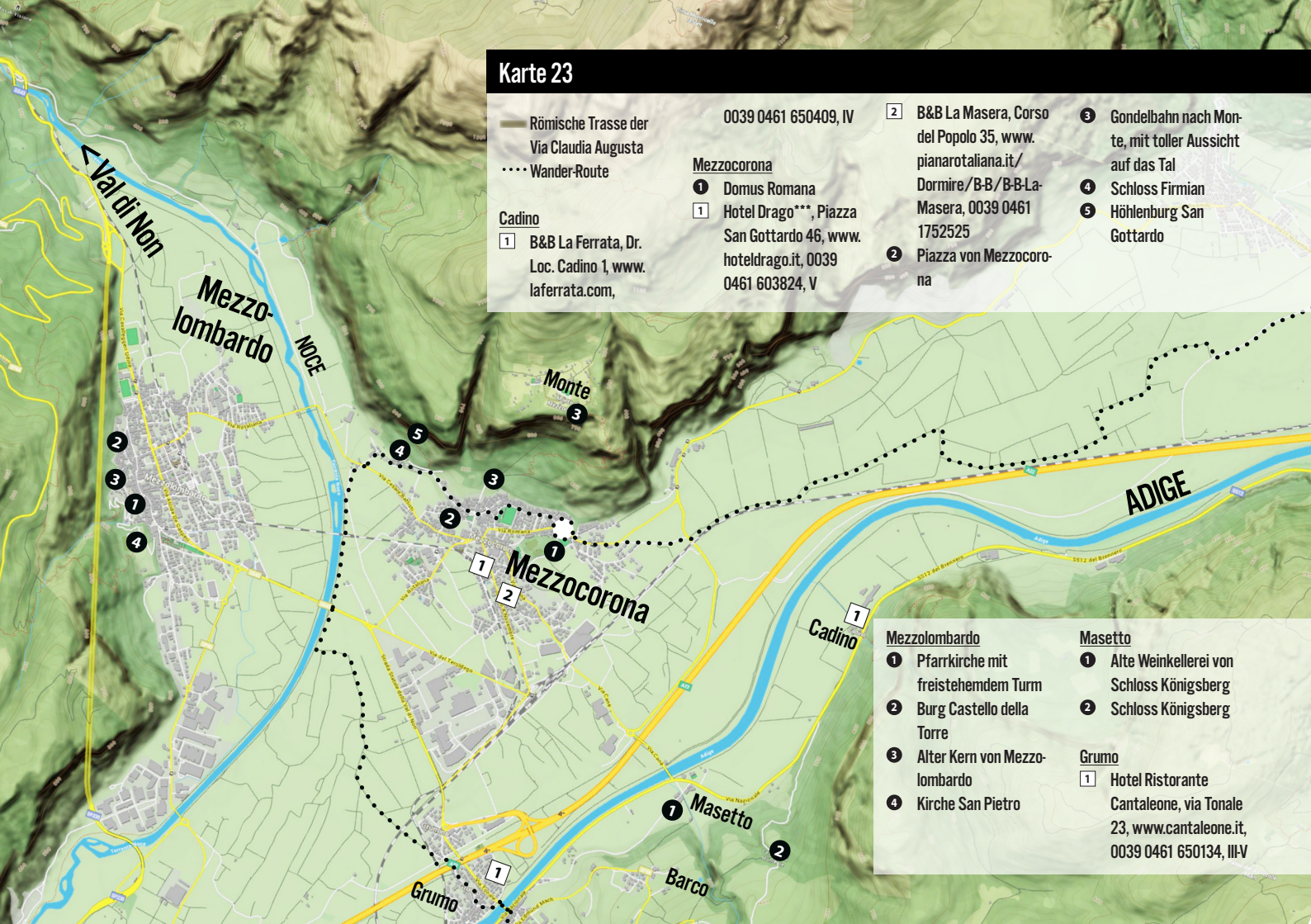
0039 0461 650409, IV

### Mezzocorona

- 1 Domus Romana
- 1 Hotel Drago\*\*\*, Piazza San Gottardo 46, [www.hoteldrago.it](http://www.hoteldrago.it), 0039 0461 603824, V

- 2 B&B La Masera, Corso del Popolo 35, [www.pianarotaliana.it/Dormire/B-B/B-B-La-Masera](http://www.pianarotaliana.it/Dormire/B-B/B-B-La-Masera), 0039 0461 1752525
- 2 Piazza von Mezzocorona

- 3 Gondelbahn nach Monte, mit toller Aussicht auf das Tal
- 4 Schloss Firmian
- 5 Höhlenburg San Gottardo



### Mezzolombardo

- 1 Pfarrkirche mit freistehendem Turm
- 2 Burg Castello della Torre
- 3 Alter Kern von Mezzolombardo
- 4 Kirche San Pietro

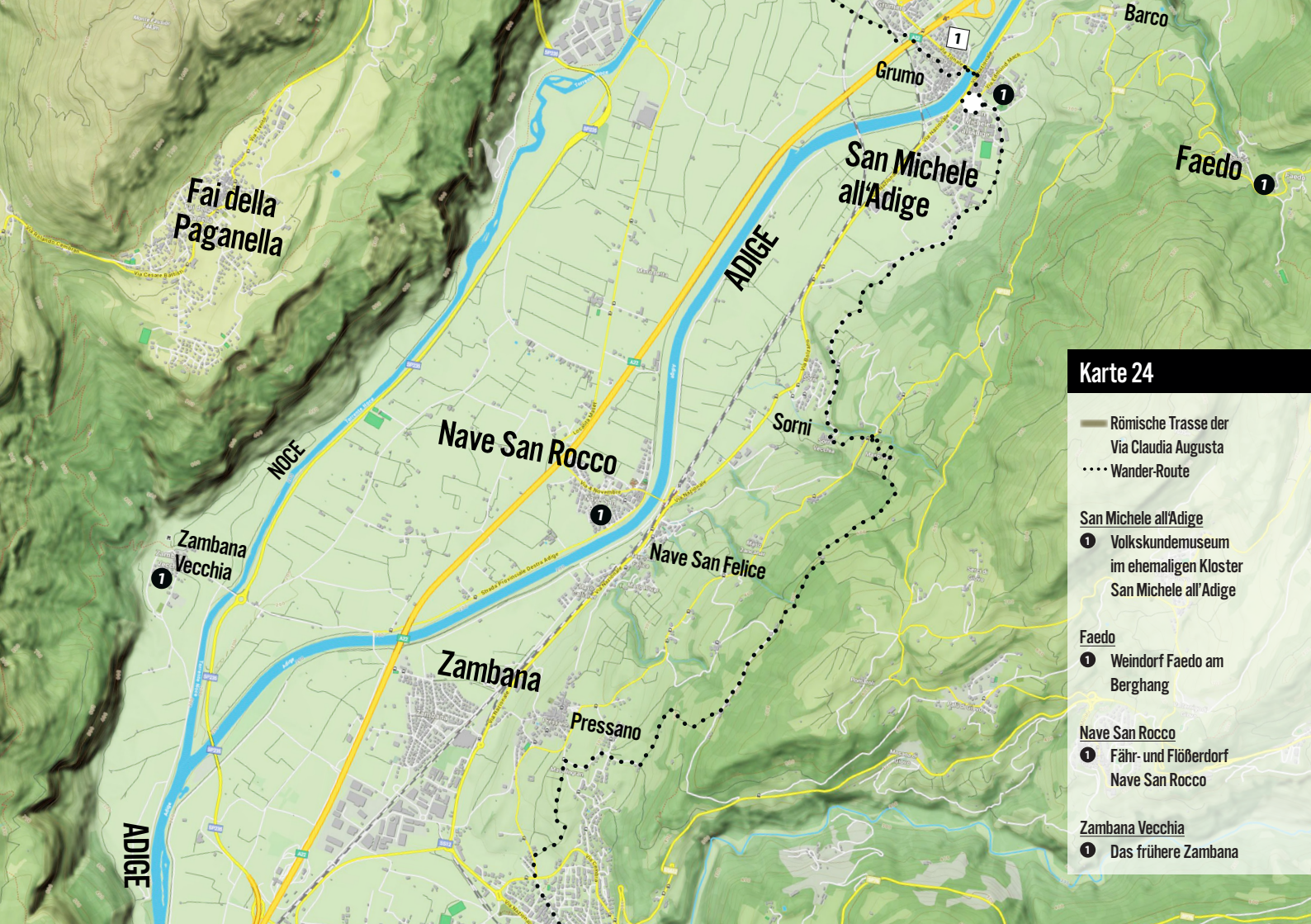
### Masetto

- 1 Alte Weinkellerei von Schloss Königsberg
- 2 Schloss Königsberg

### Grumo

- 1 Hotel Ristorante Cantaleone, via Tonale 23, [www.cantaleone.it](http://www.cantaleone.it), 0039 0461 650134, III-V





## Karte 24

- Römische Trasse der Via Claudia Augusta
- ⋯ Wander-Route

**San Michele all'Adige**  
1 Volkskundemuseum im ehemaligen Kloster San Michele all'Adige

**Faedo**  
1 Weindorf Faedo am Berghang

**Nave San Rocco**  
1 Fähr- und Flößerdorf Nave San Rocco

**Zambana Vecchia**  
1 Das frühere Zambana



## Karte 25

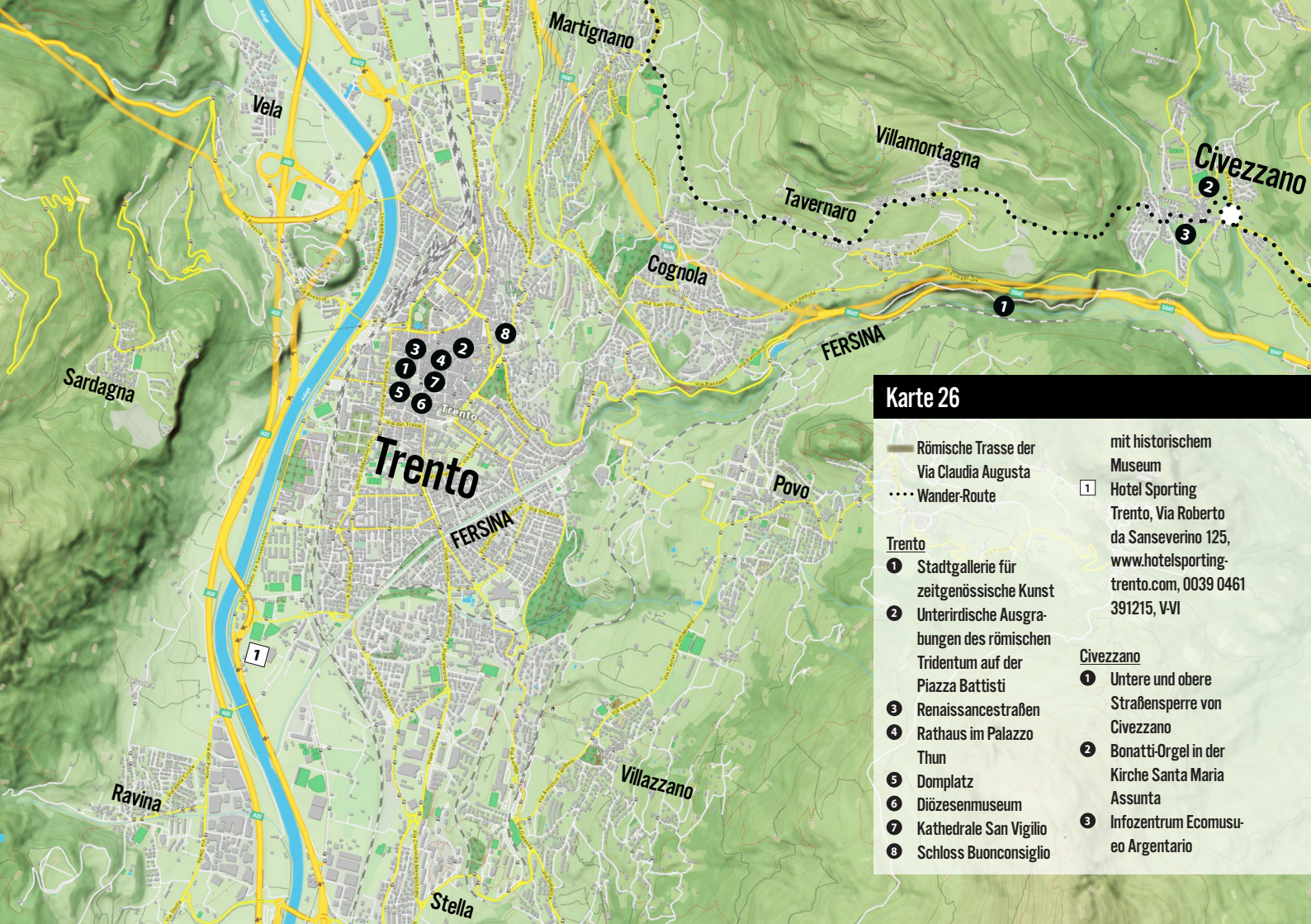
- Römische Trasse der Via Claudia Augusta
- Wander-Route

### Lavis

- ① Alter Kern von Lavis
- ② Hängende Gärten „der Ciucioi“







## Karte 26

- Römische Trasse der Via Claudia Augusta
- ..... Wander-Route

### Trento

- 1 Stadtgalerie für zeitgenössische Kunst
- 2 Unterirdische Ausgrabungen des römischen Tridentum auf der Piazza Battisti
- 3 Rathaus im Palazzo Thun
- 5 Domplatz
- 6 Diözesenmuseum
- 7 Kathedrale San Vigilio
- 8 Schloss Buonconsiglio

mit historischem Museum

- 1 Hotel Sporting Trento, Via Roberto da Sanseverino 125, [www.hotelsporting-trento.com](http://www.hotelsporting-trento.com), 0039 0461 391215, VVI

### Civezzano

- 1 Untere und obere Straßensperre von Civezzano
- 2 Bonatti-Orgel in der Kirche Santa Maria Assunta
- 3 Infozentrum Ecomuseo Argentario